

REPUBLIQUE DU CAMEROUN

-----  
Paix – Travail – Patrie

-----  
REGION DU L'EXTREME NORD

-----  
DEPARTEMENT DU MAYO-DANAY

-----  
ARRONDISSEMENT DE VELE

-----  
COMMUNE DE GUEME



REPUBLIC OF CAMEROON

-----  
Peace – Work – Fatherland

-----  
FAR NORTH REGION

-----  
MAYO-DANAY DIVISION

-----  
VELE SUBDIVISION

-----  
GUEME COUNCIL

# PLAN COMMUNAL DE DEVELOPPEMENT (PCD) DE GUEME



*Réalisé avec l'appui technique et financier du PNDP et l'accompagnement de l'OAL Tammounde*

**Sommaire**

**Edition révisée, Mars 2019**

Résumé exécutif .....	6
Fiche signalétique .....	8
Liste des abréviations .....	12
Liste des tableaux .....	15
Liste des photos .....	17
Liste des annexes .....	17
Liste des cartes .....	17
Liste des graphiques.....	17
<b>SECTION 1 :</b> .....	<b>18</b>
<b>INTRODUCTION</b> .....	<b>18</b>
1.1. Contexte et justification .....	19
1.2 Objectifs du PCD .....	19
1.3 Structure du document .....	20
2.1. Préparation de l'ensemble du processus.....	22
2.2. Collecte des informations et traitement.....	22
2.2.1. Collecte et traitement des informations dans le cadre du DIC.....	22
2.2.2. Collecte et traitement des informations dans le cadre du DEUC .....	23
2.2.3. Collecte et traitement des informations dans le cadre du DPNV.....	23
2.3. Consolidation des données du diagnostic et cartographie .....	25
2.4. Atelier de planification, de mobilisation des ressources et de programmation .....	25
2.5. Mise en place du mécanisme de suivi évaluation participatif .....	26
<b>SECTION 3.</b> .....	<b>28</b>
<b>PRÉSENTATION SOMMAIRE DE LA COMMUNE</b> .....	<b>28</b>
3.1. Localisation de la commune .....	29
3.2. Milieu biophysique .....	31
3.2.1 Climat.....	31
3.2.2 Sols .....	31
3.2.3 Relief .....	31
3.2.4. Hydrographie.....	31
3.2.5. Flore et faune .....	32
3.3. Milieu humain .....	33
3.3.1. Profil Historique.....	34
3.3.2. Population de la Commune.....	35
3.3.3. Groupes ethniques et relations inter- ethniques .....	37

3.3.4. Religions .....	37
3.3.5. Habitat.....	37
3.3.6. Mobilité de la population .....	38
3.3.8. Système foncier .....	38
3.3.9 Acteurs internes du développement de l'économie locale .....	38
3.4. Milieu socio-économique.....	39
3.4.1 Agriculture .....	39
3.4.2 L'élevage .....	41
3.4.3 La pêche .....	42
3.4.4. Artisanat.....	42
3.4.5 Commerce .....	42
3.4.6. Transport .....	43
3.4.7. Les activités de transformation .....	44
3.4.8. Les services .....	44
<b>SECTION 4 : .....</b>	<b>46</b>
<b>RÉSULTATS DU DIAGNOSTIC.....</b>	<b>46</b>
4.1. Synthèse du DIC.....	47
4.1.1. Gestion des ressources humaines .....	47
4.1.2. Gestion des ressources financières .....	48
4.1.3. Gestion du patrimoine communal.....	49
4.2. Principaux services de l'espace communal.....	51
4.2.1. Education de base, Enseignements secondaires et Enseignement supérieur .....	51
<b>c) L'enseignement supérieur.....</b>	<b>53</b>
4.2.2. Santé publique .....	54
4.2.3. Infrastructures hydrauliques.....	56
4.2.4. La carte énergétique de la commune (électrification).....	57
4.2.5. Équipements sportifs .....	57
4.2.6. Transport /Travaux Publics .....	58
4.2.7. Poste et Télécommunication/ Communication .....	59
4.2.8. Établissements marchands.....	60
4.3. Principales potentialités (ressources) de la Commune .....	61
4.4. Synthèse des données collectées sur la petite enfance .....	63
4.5. Couches vulnérables .....	66
4.6. Économie locale .....	70

4.7. Synthèse des données sur les changements climatiques .....	72
4.8. Principaux problèmes et besoins identifiés et consolidés par secteur .....	73
4.9. Esquisse du Plan d'Utilisation et de Gestion des Terres de l'espace communal .....	88
4.10. Cadre logique par secteur.....	89
4.1.2. Coût estimatif du PCD.....	141
<b>SECTION 5 : PLANIFICATION .....</b>	<b>142</b>
<b>V- PLANIFICATION .....</b>	<b>143</b>
5.1. Vision et objectifs du PCD.....	143
5.2. Éléments de cadrage.....	144
5.2.3. Ranking des villages/Ordre de financement des villages.....	152
5.2.5. Détermination du niveau d'accès aux services sociaux de base .....	153
5.2.6. Ressources mobilisables et échéances.....	154
5.3. PLANIFICATION STRATÉGIQUE .....	155
5.3.1. Elaboration des programmes techniques .....	155
5.4. Analyse évaluative des programmes par rapport à l'atteinte des ODD (Résultats de l'outil GADD).....	188
5.5. PLANIFICATION OPERATIONNELLE .....	189
5.5.1. Cadre de Dépenses à Moyen Terme (CDMT) des projets prioritaires.....	189
5.4.2. 1.Cadre de gestion environnementale sommaire du CDMT .....	195
5.4.2. 1.1. Principaux impacts environnementaux potentiels .....	195
5.4.2. 1.2. Plan sommaire de gestion de l'environnement du CDMT .....	197
5.5.2. Plan d'investissement annuel (PIA) .....	198
5.4.4. Plan opérationnel en faveur des populations vulnérables.....	200
5.4.4. CADRE SOMMAIRE DE GESTION ENVIRONNEMENTALE DU PIA .....	202
5.5.4. Coût estimatif du PIA.....	203
5.5.5. Plan de Passation des marchés du PIA .....	204
<b>SECTION 6 : .....</b>	<b>210</b>
<b>MÉCANISME DE SUIVI-ÉVALUATION.....</b>	<b>210</b>
6.1. Composition et attributions du comité de suivi-évaluation du PCD.....	211
6.1.1. Composition du comité de suivi-évaluation .....	211
6.1.2. Attributions des membres du comité de suivi-évaluation .....	211
6.1.3. Noms et attributs des membres du CCSE du PCD .....	212
6.2. Indicateurs de suivi et d'évaluation .....	212
6.3 Dispositifs, outils et fréquences du reporting.....	215

6.4. Mécanisme de préparation du PIA et de révision du PCD.....	216
<b>SECTION 7 : PLAN DE COMMUNICATION .....</b>	<b>Erreur ! Signet non défini.</b>
7. Stratégie et esquisse de plan de communication.....	218
<b>CONCLUSION .....</b>	<b>220</b>
<b>Bibliographie .....</b>	<b>223</b>
<b>ANNEXES .....</b>	<b>224</b>
<b>ANNEXES .....</b>	<b>225</b>

## **Résumé exécutif**

Conscient des enjeux relatifs à sa croissance socio-économique et environnementale, l'Etat camerounais s'est doté de plusieurs stratégies de développement contenu dans un document de manière volontariste et réfléchi. Ce Document de Stratégie pour la Croissance et l'Emploi (DSCE), réaffirme ainsi la volonté du Gouvernement de poursuivre la réalisation des Objectifs du Millénaire pour le Développement (OMD) dans leur ensemble et dont le principal réside dans l'assurance du bien-être durable pour tous et partout. Pour une pleine participation des populations à la base, la circulaire N° 2008/013 du 17 janvier 2008 relative à la prise en compte de la décentralisation dans les stratégies sectorielles, dispose et fixe les modalités de transfert des compétences et des ressources aux Collectivités Territoriales Décentralisées (CTD) et dont les communes. Pour ce fait, l'Etat à travers ses bras séculiers dont le Programme National de Développement Participatif (PNDP) figure en bonne place, accompagne techniquement et financièrement les communes dans l'élaboration de leurs Plans Communaux de Développement (PCD). Ces documents constituent aujourd'hui qui une sorte de boussole stratégique du développement local. L'objectif global assigné à ce document est de donner les orientations majeures à suivre par la Commune, pour penser son développement à court, moyen et long terme. Ainsi, sa réalisation nécessite une démarche méthodologique suivant un canevas bien établie.

Pour l'élaboration du présent PCD de la Commune de Guémé, la démarche méthodologique s'est articulée autour de 07 étapes principales ainsi que préconisé par le PNDP. Il s'est agi : (1) de la préparation, (2) des diagnostics à savoir DIC entendu Diagnostic de l'Institution Communal, le DEUC qui est celui de l'espace urbain et le DPNV étant celui au niveau des villages dans les 28 secteurs y compris la petite enfance, la gouvernance locale et l'aspect VIH SIDA; (3) la synthèse des données et la cartographie, (4) la planification, (5) la programmation, (6) la mise en place d'un dispositif de suivi évaluation et (7) l'élaboration d'un plan de communication.

Si avec le DEUC et le DPNV il s'est imposé d'intervenir en tenant compte des 28 secteurs retenus, avec le DIC, l'on a procédé plutôt à la collecte, l'analyse des données et informations ayant trait à la gestion des ressources humaines, financières, du patrimoine et des relations de la Commune en tant qu'institution. Des rapports ont été élaborés au terme de chaque phase, ensuite restitués et validés par le conseil municipal. A terme, ces rapports ont été consolidés dans un document de synthèse annexé au présent PCD.

Les résultats du diagnostic participatif ont permis de relever les contraintes /obstacles, les atouts/potentialités de la Commune. Dans la fiche signalétique clairement présentée dans le rapport du diagnostic consolidé, l'on peut constater que la Commune de Guémé dispose de plusieurs ressources naturelles. Toutefois, le déficit en infrastructures sociales reste encore préoccupant. Aussi, les aspects socio-environnementaux, la prise en compte du genre et de la petite enfance demeurent une préoccupation dans la gouvernance locale.

Le diagnostic tel que mené a débouché sur l'identification des problèmes dans les 28 secteurs ciblés, dont les plus perceptibles sont :

- La faible production agropastorale ;
- L'accès difficile aux services sociaux de base ;
- L'accès difficile aux titres fonciers ;
- La précarité de l'habitat ;
- Les difficultés d'insertion socioprofessionnelle des jeunes ;

- Le mauvais état des infrastructures routières ;
- La dégradation continue de l'environnement, de la faune et flore ;
- Le faible épanouissement de la femme et de la fille ;
- La faible pratique des activités sportives, touristiques, culturelles et commerciales ;
- Le faible développement des petites, moyennes entreprises et services de transport ;
- Le faible accès aux nouvelles techniques de l'information et de la communication.

L'analyse des problèmes identifiés a été faite sur le principe de causes à effets. Elle a abouti à une logique d'intervention qui a tenu compte des objectifs supérieurs et globaux, des résultats attendus et des actions à mener. La mise en cohérence de tout ce processus permet ainsi à la Commune de Gueme de se doter désormais d'un plan stratégique de développement local dont le cout global s'évalue à hauteur de **12 654 110 000F CFA**.

Le Cadre des Dépenses à Moyen Terme qui couvre les années 2018, 2019, 2020 est une déclinaison triennale dudit plan stratégique global. Le cout du CDMT ainsi adopté est d'un montant total **2 343 241 128 F CFA**.

Le Plan d'Investissement Annuel de 2018 a tenu compte des projets relevant des secteurs eau et énergie, éducation de base, Enseignements Secondaires, travaux publics, agriculture, commerce, Santé ceci avec un cout estimatif **1 047 504 249F CFA**. Les ressources financières de ce plan sont disponibles. Elles proviennent des ressources propres de la Commune, du BIP, de la dotation spéciale, du FEICOM, du PRESIBALT, du PULCI et du PNDP.

Dans la perspective de la mise en œuvre efficace et efficiente des projets programmés, un cadre sommaire de gestion environnementale, un plan opérationnel en faveur des personnes vulnérables, un plan de passation des marchés et un plan de communication sont élaborés. Aussi, un dispositif de suivi-évaluation a été mis en place.



## Fiche signalétique

Tableau 1 : Fiche signalétique de la Commune

<b>Date de création</b> : Décret présidentiel n° 93/321 du 25 novembre 1993.
<b>Superficie</b> : 400 Km²
<b>Population</b> : 57 399 habitants environ
<b>Ethnies</b> : Massa, Mousgoum, Arabes chaos, Saras, toupouri, moundang, peul, kotoko.
<b>Nombre de villages</b> : 18 : Widigué, Dabaye1, Dabaye2, Dabaye3, Kartoua, Agolla, Vélé, Guémé, Gabaraye-Widi, Meringué I, Meringué II, Meringué III, Guia, Guéméré, Gandjam-Danay, Kouro-Mokdaye, Douang, Yaraye.
<b>Activités économiques</b> : Agriculture, le commerce, l'élevage, la pêche, l'artisanat, la pisciculture, le transport.
<b>Infrastructures sociales</b> : <ul style="list-style-type: none"><li>• (02) écoles Maternelles publiques ;</li><li>• 37 Écoles Primaires (33 écoles publiques et 04 écoles des parents) ;</li><li>• (03) lycées d'enseignement secondaire</li><li>• (05) Collèges d'enseignement secondaire</li><li>• 02 CETIC (Kartoua et Vélé),</li><li>• 01 Hôpital de District</li><li>• 04 Centres de Santé Intégrés,</li><li>• 01 SAR/SM,</li><li>• 01 centre multifonctionnel de promotion des jeunes.</li></ul>
<b>Conseiller Municipal</b> : 24 Conseillers Municipaux.
<b>Personnel communal</b> : <ul style="list-style-type: none"><li>• 3 Contractuels,</li><li>• 31 Décisionnaires (16 maitres communaux)</li></ul>
<b>Patrimoine communal</b> : Le patrimoine mobilier est composé de : <ul style="list-style-type: none"><li>• 01 Toyota land cruiser,</li><li>• 01 Toyota pick-up Hilux 4x4,</li><li>• 01 camion benne</li><li>• 05 motocyclettes.</li></ul> Le patrimoine immobilier se constitue de : <ul style="list-style-type: none"><li>• Hangars (3),</li><li>• Bâtiments (02)</li><li>• Boutiques (10) etc.</li></ul>
<b>Réseau de relation</b> : CVUC, PNDP, FEICOM, SEMRY, SECTORIELS, SOCIETE CIVILE, LA SECURITE PUBLIQUE, SYNDICAT DES COMMUNES RIVERAINES DU LOGONE (SYNCOM Logone), LES CHEFFERIES TRADITIONNELLES, LES CONFESSIONS RELIGIEUSES (Christianisme, Islam).
<b>Principales forces</b> :



### ❖ **Ressources humaines**

- Le dynamisme du personnel ;
- Bonne relation entre le personnel ;
- Assiduité du personnel au travail ;
- Personnel communal affilié à la CNPS
- Reversement des charges sociales du personnel effectif ;
- Conseil Municipal diversifié ;
- Présence d'un Cadre Communal de Développement, d'un Cadre Contractuel Communal et d'un diplômé du CEFAM dans l'Effectif du personnel,
- Profil professionnel des Conseillers Municipaux varié

### ❖ **Ressources financières**

- Très bonne gestion des ressources affectées à la Commune pour le financement des projets ;
- Forte mobilisation des ressources extérieures ;
- Transparence dans la gestion du budget et compte administratif.
- Existence d'un fichier de contribuable ;
- Existence d'une recette municipale autonome ;
- Existence des marchés périodiques ;
- Implication des autorités administratives au recouvrement des recettes communales

### ❖ **Gestion du Patrimoine**

- Existence d'un fichier de l'inventaire annuel du patrimoine communal.

### ❖ **Gestion des relations**

- Diversité des partenaires ;
- Très bon accompagnement de la Commune par les partenaires au développement local (FEICOM, PNDP).

### Principales faiblesses :

#### ❖ Ressources humaines

- L'irrégularité des avancements ;
- Le retard dans le paiement des salaires ;
- Le faible niveau de formation de certains personnels ;
- Un effectif insuffisant du personnel communal ;
- La mésentente entre les leaders politiques (Conseillers Municipaux) ;
- Le niveau faible de communication entre le personnel communal ;
- L'irrégularité des réunions du personnel ;
- L'absence des plans d'action pour le personnel communal ;
- L'inadéquation entre certains postes et la formation de base du personnel ;
- La faible représentativité des femmes dans l'effectif du personnel ;
- L'absence d'arrêté de délégation des fonctions aux adjoints au maire ;
- L'absence d'Arrêté constatant la mise en place des commissions techniques communales ;
- Le non-respect de la loi en matière de nombre de session de conseil par an ;
- La faible diffusion du budget et des comptes communaux ;
- L'absence de formation des conseillers municipaux en gestion des affaires communales ;
- Nombre des réunions des commissions techniques communales réduit ;
- La Non fonctionnalité de certains services dus au manque de personnel ;
- L'insuffisance du matériel de bureaux

#### ❖ Ressources financières

- Le faible suivi des recettes fiscales par les services départementaux ;
- Le retard dans l'élaboration et la validation des Budgets ;
- Le retard d'élaboration et de validation des comptes administratifs ;
- La baisse du recouvrement des recettes ;
- La faible sécurisation des recettes collectées ;
- La faible capacité de recouvrement des taxes ;
- La baisse de l'assiette fiscale ;
- La réduction de 50% de l'impôt libératoire par l'État ;
- L'absence des opérateurs économiques dans la Commune ;
- L'insuffisance du matériel de suivi des recettes ;
- La faible mobilisation des ressources propres ;
- La faible sensibilisation des contribuables par les Conseillers Municipaux ;

#### ❖ Gestion du Patrimoine

- L'inexistence des dotations d'amortissement dans le budget ;
- L'absence des engins dans la Commune pour les grands travaux ;
- L'insuffisance du matériel roulant ;
- Le faible aménagement du patrimoine routier communal ;
- L'insuffisance du matériel de bureau ;
- L'inexistence d'un système de gestion du patrimoine ;
- L'absence du personnel de maintenance ;
- L'absence du personnel formé en gestion du patrimoine,
- Le faible développement des activités touristiques

#### ❖ Gestion des relations

- Faible développement du partenariat ;
- Inexistence d'un cadre formel de dialogue avec les partenaires en place.

### Opportunités :

Un énorme potentiel économique.

- Proximité avec le Tchad ;
- Pratique de l'agriculture de rente (riz) ;
- Existence de plusieurs marchés importants (Gabaraye, Vélé) ;
- Traversée de deux axes routiers importants (Yagoua –Kai-Kai, Yagoua-Maga).
- Un potentiel touristique exceptionnel.
  - Les berges du fleuve Logone
  - Un écosystème riche et diversifié (Hippopotame, savane,...)
- Un potentiel minier important,
  - Le sable et le gravier
- Une population dynamique
  - Une élite impliquée dans le développement communautaire
  - Une population active dans les activités génératrices des revenus (agriculture, élevage, commerce..),
- Des ressources naturelles importantes.
  - Plusieurs cours d'eau (Kléreo, fleuve Logone...)

### Obstacles :

- L'insuffisance des infrastructures socio-économiques : écoles, centres de santé, centres de loisirs et de jeunesse, équipements de sport, points d'eau potable, énergie électrique, routes, magasins de stockages des produits agricoles, hangars de marché, aires de jeu.
- L'incivisme fiscal
- Mauvais suivi des procédures de recouvrement
- Faible sécurisation des recettes

## **Liste des abréviations**

AES SONEC : American Energy Society - Société Nationale d'Électricité du Cameroun  
AGR : Activités Génératrices Des Revenus  
APD : Action pour la Promotion du Développement Durable  
APEE : Association des Parents d'Élèves et Enseignants  
ARV : Anti Rétro Viro  
CAC : Centimes Additionnels Communaux  
CAMTEL : CameroonTelecommunication  
CDMT : Cadre des Dépenses à Moyen Terme  
CDV : Comité de Développement Villageois  
CES : Collège d'Enseignement Secondaire  
CETIC : Collège d'Enseignement Technique Industriel et Commercial  
CETIC : Collège d'Enseignement Technique Industriel et Commercial  
CCD : Cadre Communal de Développement  
CCF : Cadre Communal Financier  
CEFAM : Centre de Formation pour l'Administration Municipale  
CEPE : Certificat d'Etude Primaire Elémentaire  
CGPE : Comité de Gestion des Points d'Eau  
CLC : Comité Local de Concertation  
CM : Comptabilité Matière / Conseil Municipal  
CMA : Centre Médical D'arrondissement  
CMPJ : Centre Multifonctionnel De Promotion Des Jeunes  
CNPS : Caisse Nationale de Prévoyance Sociale  
COGES : Comité de Gestion  
COPIL : Comité de Pilotage  
COSA : Comité de Santé  
CPFF : Centre de Promotion de La Femme et de la Famille  
CRTV : Cameroon Radio and Television  
CSI : Centre de Santé Intégré  
CT : Court Terme  
CTD : Collectivités Territoriales Décentralisées  
DAADER : Délégation d'Arrondissement d'Agriculture et du Développement Rural  
DAEPIA : Délégation d'Arrondissement de l'Elevage des Pêches et des Industries Animales  
DAO : Dossier d'Appel d'Offre  
DEUC : Diagnostic de l'Espace Urbain Communal  
DIC : Diagnostic de l'Institution Communale  
DPNV : Diagnostic Participatif Niveau Village  
DSCE : Document de Stratégie pour la Croissance et l'Emploi  
DSRP : Document de Stratégie pour la Réduction de la Pauvreté  
EM : Ecole Maternelle  
EP : Ecole Publique  
FAO : Food Agricultural Organisation (Fond des nations Unies pour l'Agriculture)  
FEICOM : Fonds Spécial d'Equipeement Inter Communal  
FMO : Force de Maintien de l'Ordre  
GIC : Groupement d'Intérêt Commun  
GPS : Global Positionning System  
GTZ : Coopération Technique Allemande

IAEB : Inspection D'arrondissement de l'éducation de Base  
IB : Infirmier Breveté  
IDE : Infirmier Diplômé d'Etat  
IEG : Instituteur de l'Enseignement Général  
IEND : Instituteur de l'Enseignement Primaire et Maternel  
IRAD : Institut de la Recherche Agricole pour le Développement  
ISS : Interview Semi Structurée  
IST : Infections Sexuellement Transmissibles  
MINADER : Ministère de l'Agriculture et du Développement Rural  
MINARC : Ministère des Arts et de la Culture  
MINAS : Ministère des Affaires Sociales  
MINATD : Ministère de l'Administration Territoriale et de la Décentralisation  
MINCOM : Ministère de la Communication  
MINCOMMERCE : Ministère du Commerce  
MINDCAF : Ministère des Domaines, Cadastre et Affaires Foncières  
MINEDUB : Ministère de l'Éducation de Base  
MINEE : Ministère de l'Eau et Énergie  
MINEFOP : Ministère de l'Emploi et de la Formation Professionnelle  
MINEPAT : Ministère de l'Économie de la Planification et de l'Aménagement du Territoire  
MINPEDED : Ministère de l'Environnement de Protection de la Nature et du Développement Durable  
MINEPIA : Ministère de l'Élevage des Pêches et des Industries Animales  
MINESEC : Ministère des Enseignements Secondaires  
MINESUP : Ministère de l'Enseignement Supérieur  
MINFOF : Ministère des Forêts et Faune  
MINHDU : Ministère de l'Habitat et du Développement Urbain  
MINJEC : Ministère de la Jeunesse et de l'Éducation Civique  
MINMIDT : Ministère des Mines, Industries et Développement Technologique  
MINNDESA : Ministère des Petites et Moyennes Entreprises de l'Économie Sociale et de l'Artisanat  
MINPOSTEL : Ministère des Postes et Télécommunications  
MINPROFF : Ministère de la Promotion de la Femme et de la famille  
MINRESI : Ministère des Recherches Scientifique et de l'Innovation  
MINSANTE : Ministère de la Santé Publique  
MINSEP : Ministère des Sports et de l'Éducation Physique  
MINTOUL : Ministère du Tourisme et des Loisirs  
MINTP : Ministère des Travaux Publics  
MINTRANS : Ministère des Transports  
MINTSS : Ministère du Travail et de la Sécurité Sociale  
MT : Moyenne Tension  
MTN : Mobile Téléphone Net world  
OAL : Organisme D'appui Local  
OBC : Organisme à Base Communautaire  
OEV : Orphelin Enfant Vulnérable  
OMD : Objectif du Millénaire pour le Développement  
OMS : Organisation Mondiale De La Santé  
ONG : Organisation Non Gouvernementale

OSC : Organisation de la société civile  
PADDL : Programme d'Appui à la Décentralisation et au Développement Local  
PAM : Programme Alimentaire Mondial  
PCD : Plan Communal de Développement  
PDR-EN : Projet de Développement de la Région de l'Extrême -Nord  
PEV : Programme Élargi de Vaccination  
PIA : Plan d'Investissement Annuel  
NDE : Petite Et Moyenne Entreprise  
NDE/NDI : Petite et Moyenne Entreprise / Petite et Moyenne Industrie  
PNDP : Programme National De Développement Participatif  
PREPAFEN : Projet de Réduction de la Pauvreté et actions en Faveurs des Femmes dans la Province de l'Extrême- Nord.  
PSSA : Programme de Sécurisation de la Sécurité Alimentaire  
SAR/SM : Section Artisanale Rurale Et Section Ménagère  
SAR/SM : Section Artisanale et Rurale/Section Ménagère  
SDE : Services Déconcentrés de l'Etat  
SIDA : Syndrome d'Immuno Déficience Acquise  
SODECOTON : Société de Développement du Coton du Cameroun  
TPG : Trésorier Payeur Général  
UNICEF : Organisation des Nations Unies pour l'Enfance  
VIH : Virus d'Immuno Déficience Humaine

## Liste des tableaux

Tableau 1 : Fiche signalétique de la Commune .....	8
Tableau 2 : Les espèces végétales.....	32
Tableau 3 : Profil historique de la Commune de Guémé.....	34
Tableau 4 : Population de la Commune par village .....	35
Tableau 5 : Répartition de la population dans la commune entre le rural et l'urbain .....	36
Tableau 6 : Acteurs internes du développement .....	38
Tableau 7 : Différentes spéculations dans la Commune de Guémé. ....	39
Tableau 8: Prix des spéculations.....	40
Tableau 9: Nombre d'actifs agricoles et nombre d'exploitant agricoles .....	40
Tableau 10 : Différents types d'élevage.....	41
Tableau 11 : Situation de l'activité de la pêche dans la Commune .....	42
Tableau 12 : Différentes infrastructures commerciales de la Commune .....	43
Tableau 13: Présentation synoptique de la situation du personnel communal .....	47
Tableau 14 : Forces, faiblesses et axes de renforcement de la gestion des ressources humaines .....	48
Tableau 15 : Forces, faiblesses et axes de renforcement de la gestion des ressources financières.....	48
Tableau 16: Forces, faiblesses et axes de renforcement de la gestion du patrimoine.....	49
Tableau 17: Le réseau relationnel de la Commune .....	50
Tableau 18 : Forces, faiblesses et axes de renforcement de la gestion des relations .....	51
Tableau 19: Situation des écoles maternelles .....	52
Tableau 20: Situation des écoles maternelles et primaires. ....	52
Tableau 21 : Situation des établissements d'enseignement secondaire dans la Commune .....	52
Tableau 22 : Etat des formations sanitaires de la commune .....	55
Tableau 23 : Principaux axes routiers de la Commune .....	58
Tableau 24 : Situation de référence des établissements marchands de la commune .....	60
Tableau 25 : Présentation des différentes ressources naturelles de la commune.....	61
Tableau 26 : la taille des enfants par groupe spécifique et par village .....	63
Tableau 27 : Etat des lieux de la petite enfance dans la commune.....	64
Tableau 28 : Présentation des différentes catégories de couches vulnérables par villages .....	66
Tableau 29: Problèmes /contraintes, atouts/potentialités, besoins des couches vulnérables .....	67
Tableau 30 : Projection du développement durable dans la commune.....	71
Tableau 31: Matrice de captage des changements climatiques .....	72
Tableau 32 : Principaux problèmes et besoins identifiés et consolidés par secteur.....	73
Tableau 33 : coût estimatif du PCD .....	141
Tableau 34: <i>Synthèse des 08 microprojets prioritaires par village et au niveau de l'espace urbain.</i> .....	144
Tableau 35 : Cadrage budgétaire de la commune de Guémé.....	151
Tableau 36: <i>Ranking des villages</i> .....	152
Tableau 37 : Présentation de la situation référence et de la situation visée dans la commune.....	153
Tableau 38: Ressources mobilisables de la Commune et échéances.....	154
Tableau 39 : présentation des programmes techniques .....	155
Tableau 40 : Sous-programme éducation .....	165
Tableau 41 : Sous-programme santé .....	167
Tableau 42 : Sous programme eau .....	168
Tableau 43 : Sous- programme agriculture .....	171
Tableau 44 : Sous-programme Travaux Publics .....	172
Tableau 45 : Sous-programme agro-industrie.....	173
Tableau 46 : Axes de renforcement de la gestion des ressources financières de la commune .....	180
Tableau 47 : Axes de renforcement de la gestion des ressources humaines .....	182
Tableau 48 : Axes de renforcement de la gestion du patrimoine communal .....	185
Tableau 49 : Axes de renforcement de la gestion des relations .....	186
Tableau 50 : Tableau d'évaluation des programmes .....	188
Tableau 51 : Cadre de Dépense à Moyen Terme .....	189



Tableau 52 : Principaux impacts environnementales .....	195
Tableau 53 : Plan sommaire de gestion environnementale des projets du CDMT.....	197
Tableau 54 : PIA de la commune.....	198
Tableau 55 : Plan d'action en faveur des personnes vulnérables .....	200
Tableau 56 : Cadre sommaire de gestion environnementale du PIA.....	202
Tableau 57 : Coût estimatif du PIA.....	203
Tableau 58 : Plan de passation des marchés du PIA .....	204
Tableau 59 : Composition du Comité de suivi du PCD.....	212
Tableau 60: Indicateurs de suivi-évaluation des microprojets du PIA .....	212
Tableau 61: Dispositif, outils et fréquence de reporting .....	216
Tableau 62 : Esquisse de plan de communication.....	219

## Liste des photos

Photo 1 : Assemblé de quartier à Guémé	Photo 2 : Collecte des données du DIC .....	23
Photo 3 : Quelques séquences de ma collecte des informations lors du DPNV .....		24
Photo 4 : Quelques séquences de la phase préparation, de mobilisation et de programmation des ressources mobilisable .....		26
Photo 5 : Le fleuve Logone en période de crue	Photo 6 : Le Mayo Kléré en période de crue ..	32
Photo 7: Une colonie d'hippopotames dans le fleuve Logone.....		33
Photo 8: Aperçu de la végétation de la Commune pendant la saison pluvieuse.....		33
Photo 9 : Type d'habitat dominant dans la Commune .....		38
Photo 10: Intérieur du marché de Guémé	Photo 11: Hangar traditionnel au marché de Gabaraye .....	43
Photo 12: Briquettes après cuisson .....		44
Photo 13: Route secondaire	Photo 14: Travaux de cantonnage d'une route secondaire.....	58

## Liste des annexes

Annexe 1 : Arrêté municipal de mise en place du COPIL .....	225
Annexe 2: Arrêté municipal constatant la composition du Comité de Suivi.....	226
Annexe 3: Délibération Municipale du PCD.....	227

## Liste des cartes

Carte 1 : Carte de localisation de la commune .....	30
Carte 2 : Répartition de la population de la Commune .....	37
Carte 3 : Carte scolaire de la Commune de Guémé .....	54
Carte 4 : Carte sanitaire de la commune de Guémé .....	56
Carte 5 : présentation de la situation hydraulique de la commune .....	57
Carte 6 : Situation de référence de l'électricité dans la commune.....	57
Carte 7 : Carte des ressources naturelles de la commune.....	62
Carte 8 : Esquisse de plan d'occupation actuelle des sols dans la commune .....	88

## Liste des graphiques

Figure 1: Répartition de la population entre le rural et l'urbain .....	36
Figure 2 : Répartition de la population par sexe .....	36
Figure 3 : Répartition des différents programmes (Social et Economique) .....	163
Figure 4 : Répartition des programmes sociaux .....	164
Figure 5 : Analyse graphique du programme économique .....	170
Figure 6 : Performance des dimensions du développement durable.....	188

**SECTION 1 :**  
**INTRODUCTION**

## I- INTRODUCTION

### 1.1. Contexte et justification

L'atteinte du point d'achèvement de l'initiative pays pauvre très endetté a motivé le Gouvernement camerounais à repenser l'économie du pays. Pour mieux profiter des retombées issues de la dette, il a fallu une réflexion profonde. Celle-ci a tenu compte de certains préalables qui aujourd'hui ont permis de se prononcer sur la nouvelle approche de Planification et programmation du développement, circonscrite dans un cadre global qui

Intègre des instruments tels :

- la vision prospective ;
- la stratégie nationale de développement ;
- le programme économique et financier ;
- le programme d'investissement prioritaire ;
- le budget d'Etat.

La vision prospective du développement a été élaborée de manière participative. Elle ambitionne de faire du Cameroun un pays émergent, démocratique et uni dans la diversité à l'horizon 2035. La stratégie nationale qui est le cadre principal de la planification du développement du pays, se distingue des plans quinquennaux du passé de par sa durée qui est plus longue, aussi de par la nécessité qui lui est faite de couvrir tous les champs d'activités économique et sociales. Elle vise l'accélération de la croissance et la création d'emplois décents.

En outre, la stratégie de développement au Cameroun a pris une nouvelle orientation depuis la Révision constitutionnelle du 18 janvier 1996. L'Etat a voulu qu'elle soit désormais faite avec la participation des populations à la base. Ceci suppose l'existence et la responsabilisation des démembrements de l'Etat que sont les Communes et les Communautés Urbaines, consacrant ainsi aux responsables et élus locaux la gestion des affaires publiques au niveau local. Aussi, cette approche reconnaît la pertinence et l'efficacité de la gestion participative et de proximité.

La nécessité de la décentralisation en cours de consolidation au Cameroun voudrait que la promotion du développement socioéconomique et culturel soit confiée aux collectivités locales. Ce processus se met progressivement en place depuis quelques années déjà. L'Etat camerounais a ainsi transféré aux collectivités locales décentralisées un certain nombre de compétences administratives, techniques et financières, afin de leur permettre de planifier des actions, de les suivre et de formuler de nouvelles orientations permettant de promouvoir leur propre développement. De ce fait, les populations locales deviennent des acteurs clés dans le processus d'amélioration de leurs conditions de vie.

De nombreux bras séculiers de l'Etat que sont projets et programmes de développement travaillent dans l'optique du renforcement des capacités des collectivités locales et la responsabilisation des populations afin qu'elles s'approprient tous les rouages de cette nouvelle vision de développement. Parmi ces derniers, le Programme National de Développement Participatif (PNDP) occupe une place de choix. Ce programme participe à la facilitation et l'accompagnement des collectivités locales à se doter de véritables outils de planification du développement, plus précisément des Plans Communaux de Développement (PCD).

Eligible au PNDP depuis 2011, la Commune de Guémé a élaboré son premier PCD dont la mise en œuvre s'est poursuivie jusqu'en date d'aujourd'hui où l'actualisation s'impose.

### 1.2 Objectifs du PCD

L'objectif de ce PCD est de servir de boussole et d'impulser un développement durable au sein de la commune de Guémé

De manière spécifique, le PCD de Guémé vise à :

- Donner les grandes lignes du développement de la Commune et servir de repère pour toutes les actions de développement ;
- Permettre une meilleure appropriation du développement de la Commune par tous les acteurs locaux ;
- Stimuler et soutenir les initiatives locales de développement ;
- Amener les populations locales à participer activement et à suivre toutes les étapes du processus de développement ;
- Redéfinir et réorienter les rapports entre la commune, ses populations et les élites ;
- Rendre fluide la communication et les informations entre toutes les parties prenantes au développement local afin de mieux mesurer les besoins, les enjeux et les intérêts ;
- Fournir aux bailleurs de fonds et partenaires au développement une banque de projets prêts à l'implémentation.

### **1.3 Structure du document**

Le Plan Communal de la Commune de Guémé est présenté de la manière suivante :

- Résumé
- Introduction
- Méthodologie
- Résultats du Diagnostic (les trois diagnostics y compris les Cadres logiques par secteur)
- Planification :
  - Éléments de cadrage
    - ❖ Liste des projets prioritaires
    - ❖ Ranking des villages
    - ❖ Ressources mobilisables
  - Planification stratégique (Elaboration des différents programmes techniques sur cinq ans : Social-Économique-Environnemental)
  - Planification opérationnelle : CDMT, PIA et autres (PND, Plan opérationnel en faveur des populations vulnérables, Cadre Sommaire de Gestion Socio environnementale)
- Mécanisme de suivi-évaluation
- Plan de communication
- Conclusion
- Annexes

## **SECTION 2 : MÉTHODOLOGIE**

## **1. MÉTHODOLOGIE**

L'approche méthodologique adoptée pour l'élaboration de ce PCD a porté sur des étapes essentielles que sont : la préparation du processus, la collecte et le traitement des données aux niveaux de l'institution communale, de l'espace urbain et des villages, de la planification, la mobilisation des ressources et la programmation, pour aboutir à la mise en place du mécanisme de suivi et évaluation.

Les paragraphes ci-dessous décrivent de manière circonstanciée l'approche méthodologique mise en œuvre pour l'actualisation du présent PCD.

### **2.1. Préparation de l'ensemble du processus**

Afin de connaître l'adhésion de toutes les parties prenantes au processus et de fédérer les différentes visions de tous les intervenants, l'OAL a dans la phase de préparation procédé à :

- ❖ La prise de contact avec les autorités municipales de la Commune de Guémé ;
- ❖ La présentation des objectifs et la méthodologie du Processus d'actualisation aux autorités municipales et administratives ;
- ❖ La proposition d'un chronogramme de travail au Maire de la Commune de Guémé ;
- ❖ La rencontre avec le Préfet, le Sous-préfet pour information et sensibilisation, des responsables sectoriels, de l'exécutif communal, des membres du conseil municipal du siège, le personnel communal, les autorités traditionnelles et religieuses sur l'importance et les objectifs des diagnostics devant conduire à l'actualisation du PCD (DIC, DEUC et DPNV) ; le statut et le rôle de l'OAL, le programme d'intervention et la durée de travail ;
- ❖ Le dépôt et ventilation des lettres d'invitation à l'atelier aux différents ateliers organisés par l'OAL en relation avec l'actualisation du PCD ;
- ❖ Au renforcement des capacités du personnel retenu pour la mise en œuvre des activités sur le terrain ;
- ❖ Au renforcement des capacités des membres du Comité de Pilotage sur le processus d'actualisation du PCD.

### **2.2. Collecte des informations et traitement**

Afin de parvenir à l'actualisation du PCD proprement dite, LOAL a procédé à la collecte des données et informations à travers tout l'espace communal. Cette collecte s'est faite dans le cadre du DIC, DEUC et DPNV. Après la dite collecte, les informations ont été traitées dans le but d'avoir les documents de consolidation.

Le paragraphe ci-dessous met en lumière les différentes étapes de collecte et de traitement des informations au cours de l'actualisation de ce PCD.

#### **2.2.1. Collecte et traitement des informations dans le cadre du DIC**

La collecte des données a été réalisée de manière participative, associant toutes les parties prenantes (Exécutif Municipal, Conseillers Municipaux, Personnel Communal, COPIL, Sectoriels). Un accent particulier a été porté sur les aspects suivants :

- La Commune en tant qu'institution (Informations générales et documentations diverses) ;



- L'état des lieux de la Commune (ressources humaines, ressources financières, patrimoine communal, gestion des relations) ;
- Les forces et faiblesses de la Commune ;
- Les pistes d'actions prioritaires pour le renforcement de l'Institution Communale.

Après triangulation des sources d'information, les facilitateurs de l'OAL ont procédé au dépouillement, au traitement et à l'analyse des données collectées pour aboutir aux résultats du diagnostic.

### 2.2.2. Collecte et traitement des informations dans le cadre du DEUC

Cette phase de collecte s'est faite dans la période allant du 15 au 22 mai 2017. Déployés sur le terrain après la restitution, les facilitateurs de l'OAL en charge de l'activité ont accompli leur mission dans le strict respect de la démarche recommandée.

La collecte des informations a été réalisée auprès de 07 principaux acteurs que sont : les Sectoriels, les corps de métiers, les populations vulnérables, les Conseillers Municipaux de l'espace urbain, les autorités traditionnelles, les Organisations de la Société Civile et les populations dudit espace urbain. Les images ci-après illustrent de ce processus.



Photo 1 : Assemblée de quartier à Guémé

Photo 2 : Collecte des données du DIC

### 2.2.3. Collecte et traitement des informations dans le cadre du DPNV

A la suite de la collecte des informations, l'on a procédé au traitement méticuleux de ces dernières.

#### a) la phase de collecte

Les activités du Diagnostic Participatif Niveau Village dans la Commune de Guémé se sont déroulées pendant la période allant du 25 août au 21 septembre 2017 par tranche de 4 jours par village pour chacune des quatre équipes mobilisées par l'OAL. Ledit DPNV a été réalisé de manière participative en groupes socio professionnels et en plénières. En effet, après les travaux en groupes, les informations ont été restituées en plénières pour discussion et validation par l'ensemble de la population. Les outils utilisés pour la collecte des informations sont entre autres.

#### ▪ L'interview semi structurée (ISS)

Outil transversal, il a permis de compléter les connaissances acquises sur la ville en utilisant les autres outils et de faire un inventaire des problèmes et des atouts selon les perceptions des différents groupes et types d'acteurs.

- **Le profil historique**

Il a permis de connaître les événements historiques importants qui ont eu un impact positif ou négatif sur l'évolution de la ville.

- **Le guide d'entretien avec les corps de métiers et les couches vulnérables**

Cet outil a été administré aux différents corps de métiers et couches vulnérables identifiés. L'entretien s'est fait au cours d'une assemblée participative, en un lieu et selon un calendrier de descente négocié au préalable.

- **La matrice liée aux Changements Climatiques**

Cette matrice a été administrée aux sectoriels de l'agriculture, de l'élevage, des forêts, des travaux publics et aux autres acteurs du processus afin de recueillir un maximum de données liées aux changements climatiques au niveau de l'espace urbain.

- **La matrice des données de la petite enfance**

Cette matrice a été administrée au sectoriel de la santé publique, au chef service d'hygiène et au responsable de l'État civil. Elle a permis de définir les principales actions à mener en faveur de la petite enfance. Cet outil traite des questions liées à l'enregistrement des naissances, à la vaccination, à la prévention du paludisme, à la nutrition, au HIV/SIDA, à la protection spéciale des enfants vulnérables et à l'éducation préscolaire et scolaire.

- **Le Tableau de solutions**

Le tableau de solutions a permis d'identifier les alternatives viables aux problèmes.

- **La classification des projets prioritaires**

Il s'est agi ici de classer les projets de la ville par ordre de priorité pour les projets sociaux et pour les projets économiques. Les méthodes utilisées ont été le consensus pour réduire le nombre de microprojets et la matrice de comparaison par pair lorsque le consensus faisait défaut.



Photo 3 : Quelques séquences de la collecte des informations lors du DPNV

Les images ci-dessus témoignent de l'intérêt porté par ces populations venues nombreuses aux séances de travaux communautaires

### **b) Traitement des données et informations collectées**

En ce qui concerne la phase de traitement des données collectées, les facilitateurs de l'OAL ont parcouru les outils déroulés à la fin de chacune des trois premières journées, réajusté les insuffisances constatées, et surtout reporté en manuscrit et sur format A4 les éléments confinés sur le papier kraft. Le quatrième jour, avant la mise en place du Comité de Concertation, l'OAL en collaboration avec le Comité de Pilotage a procédé à la vérification et la validation de l'ensemble des informations collectées. Les manuscrits disponibles ont été récupérés et sécurisés. Afin d'assurer la fiabilité des informations collectées, le superviseur et les chefs d'équipe ont chaque fois procédé à une vérification plus méticuleuse permettant d'évacuer le maximum de manquements avant d'acheminer les données au siège de l'OAL.

### **2.3. Consolidation des données du diagnostic et cartographie**

Sorti des villages avec les informations éparses, l'OAL a procédé dans un premier à la vérification approfondie des informations collectées et à leur triangulation. Après ce premier travail de recoupage, cinq équipes de travail ont été constituées afin d'avoir dans les délais les documents consolidés. Il s'est agit d'une équipe pour chacune des activités suivantes :

- La mise en un ensemble unique des données dans les fiches Excel ;
- La mise en un ensemble unique des résultats des interviews semi-structurées (Fiche consolidée des besoins) des villages ;
- Le montage des cartes thématiques ;
- L'élaboration des cadres logiques
- La mise en commun des projets prioritaires.

La mise en commun des résultats des travaux effectués par ces différentes équipes a permis d'avoir la première mouture du rapport consolidé.

### **2.4. Atelier de planification, de mobilisation des ressources et de programmation**

L'atelier de planification, de mobilisation et de programmation a constitué une articulation prépondérante dans le processus d'actualisation du PCD. Il est fondamental au processus, regroupant un parterre important d'acteurs dont les conseillers municipaux, les Sectoriels, les Organisations de la Société Civiles, les partenaires au développement et toutes les personnes ressources qui contribuent au développement de la Commune.

Il a pour objectif entre autres de :

- Déterminer les taux d'accès des populations aux différents services sociaux de base (Eau, santé, éducation, électricité...etc) à partir du tableau de synthèse de l'état des lieux (Situation initiale et situation souhaitée/visée);
- Déterminer le (s) revenu(s) moyen(s) journalier(s)/annuel de chaque producteur souhaité au terme du programme économique
- Elaborer le tableau de cadrage budgétaire de la commune ;
- Identifier les programmes techniques et formuler leurs objectifs ;
- D'identifier les différentes sources financières de la Commune ;
- D'identifier pour chaque projet de programme, les projets de ses sous-programmes techniques et formuler leurs objectifs et leurs indicateurs de résultats en cohérence avec les programmes ;
- D'élaborer le Plan d'Investissement Annuel et CDMT de la Commune ;
- De mettre en place un Comité Communal de suivi de la mise en œuvre du PCD ;
- D'élaborer un plan de passation des marchés du PIA ;
- D'élaborer un plan de communication ;
- D'élaborer un Plan Sommaire de Gestion Environnementale.

Organisé en deux étapes dont la phase initiale portant sur la préparation s'est tenue le 7 Mars 2018 et la seconde portant sur la programmation proprement dite le 23 Avril 2018, cet atelier a permis à la Commune d'avoir un Plan D'investissement Annuel, un Cadre de Dépense à Moyen Terme et une programmation quinquennale sur laquelle elle s'appuiera pour une bonne utilisation des ressources mobilisables.



**Photo 4 : Quelques séquences de la phase préparation, de mobilisation et de programmation des ressources mobilisables**

### **2.5. Mise en place du mécanisme de suivi évaluation participatif**

Dans la perspective de la mise en œuvre du PCD et de la réalisation de la vision de la Commune, un Comité de suivi-évaluation a été constitué au terme de l'atelier de planification. Les missions qui lui sont assignées se présentent comme suit :

- Evaluer le niveau de mise en œuvre du PCD ;
  - Veiller à la bonne réalisation des actions inscrites dans le PCD ;
  - Assurer la liaison entre le Conseil Municipal et les Comités de Concertation ;
  - Présenter l'état de mise en œuvre du PCD au cours des sessions du Conseil Municipal ;
  - Extraire du PCD tous les projets déjà réalisés pour éviter leur reprise en compte.
- Le Comité de suivi/évaluation est composé d'un (01) Président, d'un Vice-président, d'un (01) Rapporteur et de quatre (04) membres. Ledit comité a été formalisé par un arrêté municipal.

**SECTION 3.  
PRÉSENTATION SOMMAIRE DE LA  
COMMUNE**



## **3 .PRÉSENTATION SOMMAIRE DE LA COMMUNE**

Cette partie a pour objectif fondamental de donner le maximum d'informations nécessaires relatives à la commune de Gueme. A cet effet, elle se structure autour de 4 articulations : la localisation de la commune, la description du milieu biophysique, la description du milieu humain, la description du milieusocio-économique.

### **3.1. Localisation de la commune**

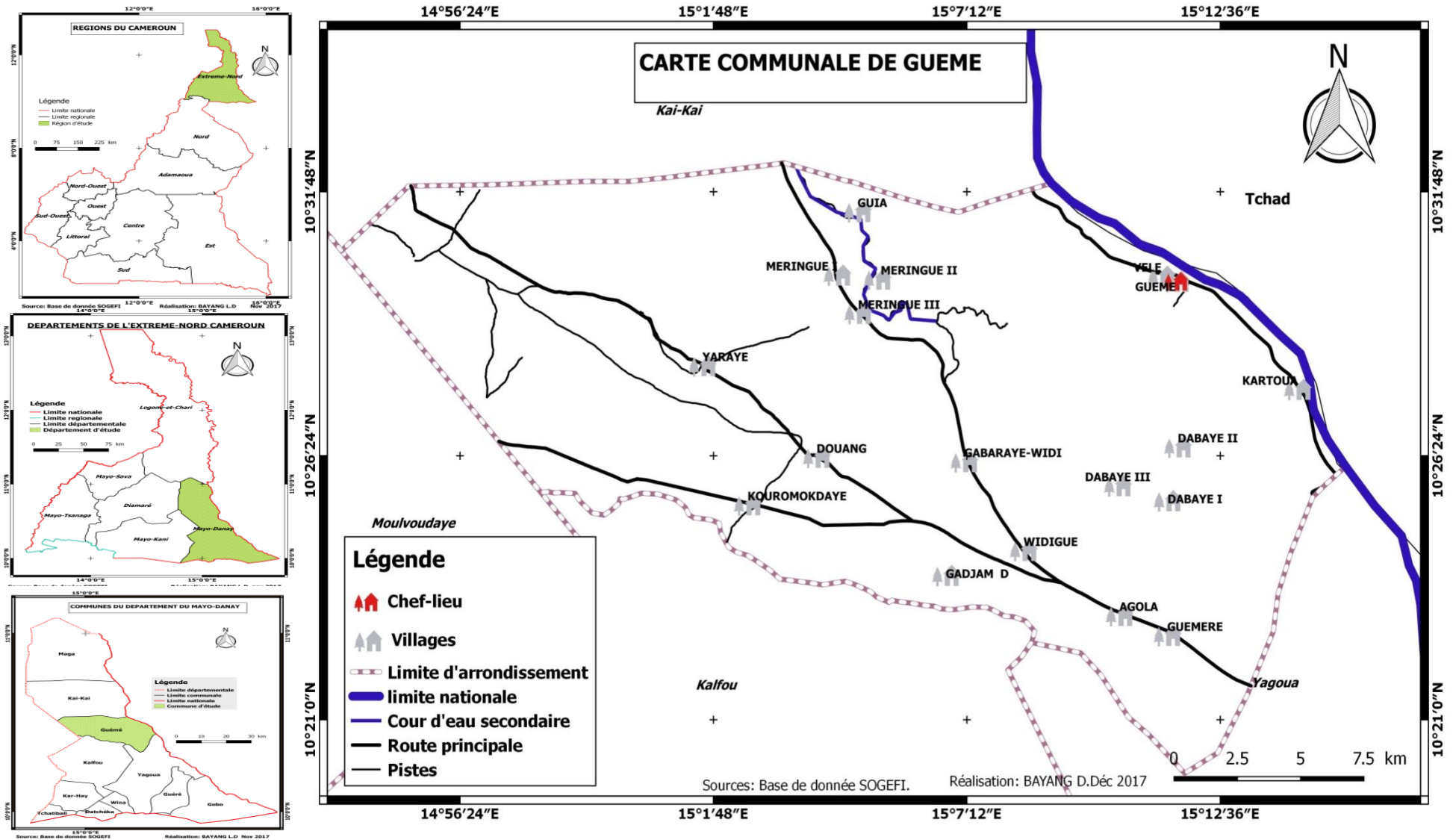
La Commune de Guemé a été créée par le Décret présidentiel n°93/321 du 25 novembre 1993 portant création des Communes Urbaines et Rurales au Cameroun. Elle se trouve dans la Région de l'Extrême-Nord du Cameroun, Département du Mayo Danay. Située entre le 10<sup>e</sup> et le 11<sup>e</sup> degré de latitude Nord et le 14<sup>e</sup> et 15<sup>e</sup> degré de longitude Est. Elle s'étend sur une superficie de 400 km<sup>2</sup>. Elle est limitée :

- Au Sud par la Commune de Yagoua ;
- Au Nord par la Commune de Kai-Kai ;
- A l'Ouest par Kalfou dans le Mayo-Danay et Moulvoudaye dans le Mayo-Kani ;
- Et à l'Est par le fleuve Logone qui constitue une limite naturelle entre le Cameroun et le Tchad.

La Commune de Guemé compte 18 villages qui sont : Widigué, Dabaye1, Dabaye2, Dabaye3, Kartoua, Agolla, Vélé, Guémé, Gabaraye-Widi, Meringué I, Meringué II, Meringué III, Guia, Guéméré, Gandjam-Danay, Kouro-Mokdaye, Douang, Yaraye.



## Plan Communal de Développement de Gueme



### Carte 1 : Carte de localisation de la commune

## 3.2. Milieu biophysique

### 3.2.1 Climat

La Commune de Guémé présente un climat tropical de type soudano-sahélien. Il a deux saisons : une longue saison sèche allant du mois d'octobre au mois de mai ; et une courte saison de pluie allant du mois de juin au mois de Décembre voire janvier à certaines périodes. Par ailleurs, nous pouvons noter que la Commune de Guémé est traversée par un vent sec et poussiéreux soufflant du Nord au Sud (harmattan), et un autre qui, plus ou moins humide souffle du Sud vers le Nord la (Mousson). Ici, la température pendant la saison sèche oscille entre 25°C et 45°C. Cette température baisse considérablement pendant la saison des pluies et atteint parfois 20°C pendant les mois de décembre et janvier (source : DAADER de Guémé).

### 3.2.2 Sols

La Commune présente trois types de sols :

- ❖ Les sols sableux ; que l'on retrouve à l'intérieur de l'espace communal notamment dans les villages comme Widigué, Douang, Gabaraye, Meringué I. ces sols sont propices pour la culture du mil, fonio, du niébé, du pois de terre, de l'arachide, du sésame, du manioc, etc.
- ❖ Les sols argilo-limoneux que l'on retrouve tout le long du fleuve Logone. Assez fertiles, ils constituent le support d'une intense activité agricole et artisanale d'où leurs effets favorables pour :
  - Les cultures maraichères (les légumineuses, etc.)
  - Les jardins de cases (arbre fruitiers) ;
  - La fabrique des briquettes ;
  - La culture du riz, du sorgho, du mil.

Il convient de noter que la culture du riz constitue la principale activité économique et la culture de base.

- ❖ Les vertisols que l'on retrouve sur tout l'espace communal propice à la culture du sorgho de saison sèche.

### 3.2.3 Relief

Le relief de la Commune se présente sous forme d'une plaine à pente négligeable appartenant au prolongement naturel de la plaine alluvionnaire du Bassin du Lac Tchad.

### 3.2.4. Hydrographie

L'hydrographie se définit généralement comme l'étude scientifique des eaux marines et fluviales. De même, elle est entendue comme l'ensemble des eaux d'une région, d'un territoire ou d'une zone définie. Le réseau hydraulique de La Commune est composé de plusieurs cours d'eau ; à savoir :

- ❖ Le fleuve Logone qui s'étale à l'est de la Commune et constitue la limite naturelle avec le Tchad ;
- ❖ Le mayo Kléréo qui coule dans le grand Mozouk (Guia, Gabaraye-Widi, Widigué, Agolla, Meringue I&II) qui prend sa source dans le Logone et se jette dans le lac de Maga ;
- ❖ Le Mayo –Danay qui est la limite naturelle avec les Communes de Yagoua, Kalfou et Moulvoudaye ;

- ❖ La rivière Mahadi qui longe Kartoua, Doumaraye, Guémé, Vélé et se jette dans le Kléréo. Cette rivière constitue le drain principal du périmètre rizicole de la SEMRY.

Tous ces cours d'eau voient leurs volumes diminuer à grande vitesse depuis quelques années à cause des variations climatiques, mais aussi et surtout à cause du besoin accru à des fins d'irrigation agricole par la SEMRY et les populations riveraines.



Photo 5 : Le fleuve Logone en période de crue



Photo 6 : Le Mayo Kléréo en période de crue

### 3.2.5. Flore et faune

#### a. La flore

La Commune de Guémé présente une diversité des espèces végétales parsemées de part et d'autre dans le Territoire communal comme l'indique le tableau ci-dessous.

Tableau 2 : Les espèces végétales

Nom spécifique	Nom vernaculaire (Fulfulde et Massa)
<b>Ximena americana</b>	<b>Tchaboule</b>
<b>Balenitesaegyptiaca</b>	<b>Kadjoli</b>
<b>Tamarindusindica</b>	<b>Djabbe</b>
<b>Anogeisusleiocarpus</b>	<b>Karehi</b>
<b>Anonabirea</b>	<b>Edehi</b>
<b>Parkigoblosa</b>	<b>Narehi</b>
<b>Zizupusmauritania</b>	<b>Djaabe</b>
<b>Bombax costatum</b>	<b>Bantadje</b>
<b>Prosopis africana</b>	<b>Kohi</b>
<b>Phoenixdoctilifera</b>	<b>Dibinothi</b>
<b>Ficus gnofalocarpa</b>	<b>Yibi</b>
<b>Faidherbiaalbida</b>	<b>Glara</b>

Source : Enquêtes de terrain de Tammounde

Malgré la politique de reboisement en cours dans la Commune, beaucoup d'efforts restent encore à faire pour la conservation de la végétation communale. Car sujette à une exploitation non contrôlée, à cause de la forte demande anthropique, cette végétation jadis riche et diversifiée disparaît de façon accélérée.

#### b) La faune

La faune est l'ensemble des espèces animales vivantes dans un espace géographique. Elle permet d'entrevoir la diversité des animaux qu'on retrouve dans cet espace. Dans la Commune de Guémé, nous retrouvons deux types de faunes : la faune domestique et la faune sauvage. Dans la faune domestique, nous avons : les caprins, les ovins, les ânes, les bovins. Quant à la faune sauvage, nous comptons : les antilopes, les lions, les hyènes, les girafes, les phacochères, les rongeurs (porc-épic, les écureuils), reptiles (les vipères, les varans). Cependant, à certaines périodes de l'année, on y remarque la présence des éléphants divagateurs en provenance du parc de Waza.

La faune aquatique est composée des hippopotames et de nombreuses ressources halieutiques composées des espèces telles que l'Heterotis, le Tilapia, le Citharinus, le Clarias, le Propterus, le Lates, le Brycinus.



**Photo 8:** Aperçu de la végétation de la Commune pendant la saison pluvieuse



**Photo 7:** Une colonie d'hippopotames dans le fleuve Logone

### **3.3. Milieu humain**

Toute politique de développement part de l'homme avant de s'étendre sur son environnement direct et indirect. Dans le PCD, le milieu humain est une partie consacrée à la présentation de l'homme dans l'espace (occupation du territoire) et dans le temps (profil historique de son occupation du territoire). Les lignes qui suivent décrivent le profil historique, la taille de la population, les groupes ethniques, les rapports entre les groupes religieux, le système d'habitat, la mobilité et le système foncier de la Commune.

## 3.3.1. Profil Historique.

Les différents diagnostics menés dans l'espace communal démontrent que le tout premier habitant de la commune serait venu du Tchad vers les années 1750 à la conquête de l'espace. Son installation définitive les années suivantes dans cet espace a donné naissance à ce bout de territoire avec pour nom de baptême « Guémé » qui signifie en Massa « qui es-tu ? ». Rattachée à la Commune de Yagoua pendant plusieurs années, la Commune de Guémé devient autonome par le décret du Président de la République N° 93/321 du 25 novembre 1993 portant création des Communes urbaines et rurales au Cameroun. Elle couvre toute l'unité Administrative de l'Arrondissement de Vélé. La Commune porte le nom Guémé différent de l'appellation Vélé du fait de la localisation de la Mairie dans l'unité territoriale du village Guémé. Elle a connu quelques faits qui ont marqué son histoire et qui sont consignés dans le tableau suivant.

Tableau 3 : Profil historique de la Commune de Guémé

DATES	ÉVÈNEMENTS	IMPACTS
1955	Construction de la digue sur le Logone	Réduction des risques d'inondation due à la montée des eaux du fleuve Logone ; Désenclavement des villages du territoire.
1960	Construction de la première école primaire dans la Commune localisée à Vélé	Facilitation de l'accès à l'éducation pour les enfants de la Commune
1960	Construction du premier forage moderne localisé dans le village Vélé	Réduction des maladies hydriques ; Amélioration de l'accès à l'eau potable
1964	Introduction de l'islam dans la Commune	Adhésion pacifique des populations ; Diversification des chapelles religieuses.
1970	Implantation de la SEMRY dans le territoire	Modernisation de la culture du Riz ; Diversification des cultures agricoles ; Diversifications des sources de revenus agricoles ;
1985	Grande sécheresse	Pertes animales et agricoles très élevées ; Exode de la population vers le Tchad ; Fort appui des voisins tchadiens, notamment la population du canton Khoumi ; Forte mortalité humaine surtout infantile.
1985	Le premier petit marché de Guémé est détruit par l'ancien Maire de Yagoua Hinmara et transféré à Balgam	Modernisation de l'espace marchand, Diversifications de la clientèle, Augmentation des revenus des commerçants.
1993	Inondations de l'espace communal suite aux pluies diluviennes survenues cette année.	Prolifération des maladies, augmentation du nombre de sans abris, diminution du nombre de la population, augmentation du taux de pauvreté.
25 novembre 1993	Décret de création de la Commune	Autonomisation de la Commune
1996	Organisation des premières élections municipales dans la Commune	Élection du 1 <sup>er</sup> Maire de la Commune de Guémé Mr Dapsia Damna
1998	Grande épidémie de choléra dans la Commune	Forte mortalité infantile Exode de la population vers Yagoua
	Construction du bâtiment abritant la Mairie.	Stabilisation de l'Exécutif Municipal et du personnel communal, Optimisation des services rendus à la population par la Mairie.



2001	Construction des trois premiers forages	Réduction des maladies hydriques et de la mortalité infantile ; Accession à l'eau potable de bonne qualité.
2003	Construction du premier magasin de stockage des produits agricoles au marché de l'Espace Urbain avec l'appui du PREPAFEN	Augmentation du stockage des produits et amélioration du niveau de vie des producteurs agricoles.
2003	Acquisition d'un camion benne pour la Commune	Innovation dans la quantité de transport logistique, augmentation des revenus propres de la Commune par l'activité du camion.
2005	Grande épidémie de méningite dans la Commune	Pertes en vies humaines et augmentations de la mortalité infantile.
2006	Création de l'hôpital de district de VELE	Accès aux soins de santé de qualité amélioré, Rapprochement des formations sanitaires de la population, Réduction de la mortalité et de l'automédication.
2007	Deuxièmes élections municipales organisées dans la Commune	Élection du Maire Wakna Paul Prise Alternance à la tête de la Mairie
2008	Construction d'un magasin avec l'appui du PDR	Réduction des pertes post-agricoles, Amélioration de la Productivité agricole, Augmentation du stockage des produits, Amélioration du niveau de revenus financiers des producteurs agricoles.
2009	Construction de deux forages	Augmentations des infrastructures hydrauliques dans la Commune Réduction des maladies hydrique, de la mortalité infantile.
	Construction de la tribune municipale	Augmentation du patrimoine communal, Embellissement de la ville communale, Création d'une place des fêtes dans la ville communale.
2010	Grande épidémie de cholera	Pertes en vies humaines et augmentations de la mortalité infantile.
1960	Création de l'école Publique	Réduction du taux d'analphabètes, Accès des enfants à l'éducation de base, Création d'emploi dans le secteur de l'éducation de base.
2011	Recrutement des 2/3 des premiers maitres communaux	Amélioration de la qualité des enseignements dispensés, Accession facilitée des enfants de la Commune à l'emploi.
2012	Inondations suite aux pluies diluviennes survenues cette année	Prolifération des maladies, Destruction des biens matériels, des habitations et des cultures, Augmentation du nombre de sans abris, diminution du nombre de la population, Augmentation du taux de pauvreté, Exode de la population vers Yagoua et le Tchad.
2013	Érection du CES de Kartoua en lycée Général	Réduction de l'exode rurale des élèves pour les études secondaires à Yagoua.
2013	Organisation des élections couplées Municipale et Sénatoriale dans la Commune	Élection du Maire Djafsia André, Alternance à la tête de la Mairie.
2015	Acquisition de deux motos tricycles	Amélioration de la collecte des ordures ménagères dans l'espace urbain, Facilitation du transport des dépouilles mortuaires dans la Commune.
2015	Construction de la première école maternelle de Guémé.	Réduction du taux d'analphabètes, accès des enfants à l'éducation de base, création d'emploi dans le secteur de l'éducation de base.

## 3.3.2. Population de la Commune

La Commune de Guémé abrite en son sein environ **57 399** individus de sexe et d'âges différents et variés. Dans le tableau suivant, cette population est répartie par village et différenciée entre les hommes et les femmes.

Tableau 4 : Population de la Commune par village

N°	Villages	Coordonnées Géographiques			Populations		
		Y (Nord)	X (Est))	Z (m)	Hommes	Femmes	Total
Quartiers de l'espace urbain							
1	GUEME	15,11955	10,49864	325	3802	4025	7828
2	VELE	15,18911	10,50180	317	2530	2618	5149
Total					6332	6643	12977
villages							
3	YARAYE	15,02609	10,47129	321	611	703	1315
4	GABARAYE	15,08820	10,50081	317	1618	2020	3637
5	WIDIGUE	15,08133	10,48910	315	2738	3180	5918
6	GADJAM DANAY	15,11251	10,39980	230	526	643	1169
7	GUEMERE	15,19116	10,37933	342	955	1125	2080
8	AGOLLA	15,17416	10,3865	340	1019	1152	2171
9	DABAYE I	15,18966	10,42033	336	1604	1776	3380
10	DABAYE II	15,19366	10,46033	330	1550	1772	3322
11	DABAYE III	15,1735	10,43033	332	614	647	1261
12	DOUANG	15,06783	10,43883	329	921	1017	1938
13	MERINGUE I	15,06916	10,491	333	1466	1583	3049
14	GMERINGUE II	15,10033	10,48366	326	1283	1422	2705
15	MERINGUE III	15,06816	10,50466	324	284	341	625
16	GUIA	15,08744	10,53993	317	882	993	1875
17	KARTOUA	15,23746	10,46321	323	3794	4247	8041
18	KOURO-MOKDAY	15,04209	10,423843	340	943	991	1934
Total					20808	23612	44420

La population communale est répartie entre l'espace urbain et l'espace rural tel qu'indiqué dans le tableau ci-après :

Tableau 5 : Répartition de la population dans la commune entre le rural et l'urbain

	Urbain	Rural	Total
Hommes	6332	20808	27 142
Femmes	6643	23612	30 257
Total	12977	44422	57 399

Source : DPNV & recensement général de la population fait en 2005 et d'une étude menée par l'UNICEF en 2013

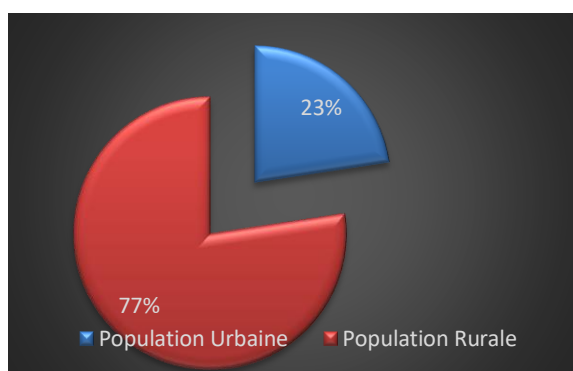


Figure 1: Répartition de la population urbaine/rurale

Figure 1: Répartition de la population entre le rural et l'urbain

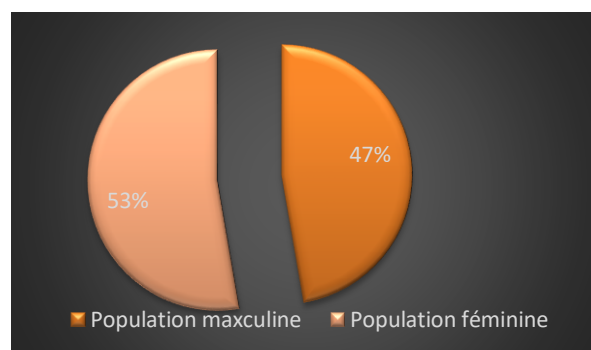
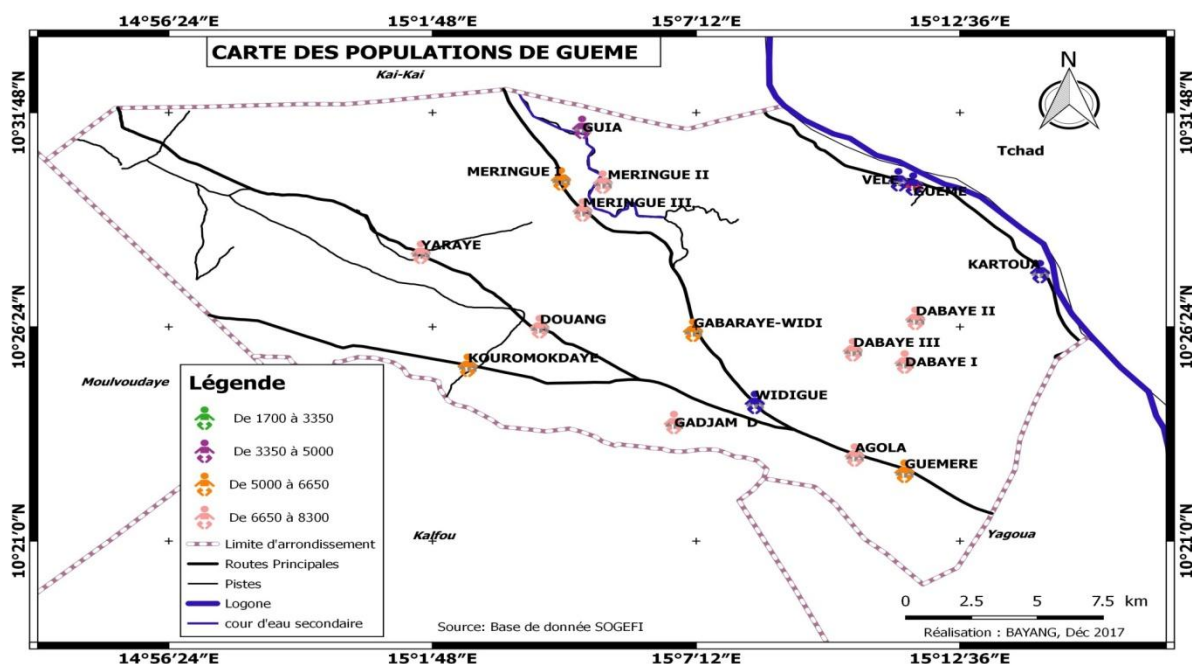


Figure 2 : Répartition de la population par sexe

la frange majorité de la population, 77% vit en milieu urbain contre seulement 23% qui vit en milieu rural que sont Gueme et Vélé.



Carte 2 : Répartition de la population de la Commune

### 3.3.3. Groupes ethniques et relations inter- ethniques

La Commune de Guémé est un lieu de rencontre de peuples d'origines ethniques diverses. Sa population est majoritairement composée par l'ethnie Massa. Toutefois, l'on rencontre d'autres ethnies minoritaires que sont les Moundang, Arabe choas, Kotoko, Toupouri, Kanouri, Sara, Mousgoum et Peulh qui s'activent dans diverses activités.

### 3.3.4. Religions

On dénombre deux principales religions à savoir le Christianisme et l'Islam. Néanmoins, les cultes animistes restent fortement ancrés dans les mœurs.

### 3.3.5. Habitat

L'habitat dans l'espace communal de Guémé est caractérisé par les maisons groupées. Sans véritable plan d'occupation, le système d'habitat dans cette Commune est fait de façon anarchique. Que l'on soit dans l'espace urbain ou rural, la case traditionnelle reste très caractéristique de l'habitat rencontré dans la Commune de Guémé. Ainsi, environ 80% des maisons de l'espace urbain sont faites en matériaux provisoires (Pailles, Terre). En outre, l'absence d'un plan sommaire d'urbanisation (PSU), l'inexistence du plan d'occupation de sol (POS), le faible aménagement de la voirie urbaine, l'absence d'éclairage publique, l'absence des toilettes publiques restent des facteurs limitant pour le développement urbain.





Photo 9 : Type d'habitat dominant dans la Commune

### 3.3.6. Mobilité de la population

Les populations de la Commune de Guémé connaissent un fort taux de mobilité en milieu urbain comme en milieu rural. Fortement encrée dans les activités agro-pastorales, la population de la Commune se déplace principalement vers Yagoua qui est considéré comme le centre administratif et commercial. Cette mobilité s'observe aussi dans les zones comme Koumi (Tchad), Kai-Kai, Maga, Moulvoudaye pour des raisons commerciales, familiales, ludiques, sanitaires et scolaires.

### 3.3.8. Système foncier

Le système foncier est fondé sur cinq principes d'appropriation de terres : l'héritage (de père en fils), le bail, la location, l'achat direct chez un particulier ou l'exploitation provisoire sous la supervision des chefs traditionnels, garant des terres. Cependant, les problèmes fonciers demeurent à cause de l'ignorance des procédures d'acquisition, la lenteur administrative, l'insuffisance des terres et le coût élevé des titres fonciers.

### 3.3.9 Acteurs internes du développement de l'économie locale

Dans la Commune de Guémé, plusieurs types d'intervenants œuvrent à l'amélioration des conditions de vie des populations. Au rang de ces intervenants, l'on compte des acteurs internes qui sont implantés dans le territoire et œuvrent au quotidien aux côtés des populations. Le tableau ci-après les différents types d'acteurs, la nature de leurs relations avec la commune et leurs domaines d'intervention.

Tableau 6 : Acteurs internes du développement

N°	Dénominations	Nature de la relation avec la Commune	Domaines d'intervention
1	Sous-préfet	Administratif	<ul style="list-style-type: none"><li>- Organisation des cérémonies officielles</li><li>- Appui à la mobilisation des ressources propres</li><li>- Maintien de l'ordre et de la sécurité</li></ul>
2	Chefs traditionnels	Administratif	<ul style="list-style-type: none"><li>- Encadrement de la population</li></ul>

3	Chefs religieux		- Diffusion des informations
4	Services déconcentrés de l'Etat (SDE)	Collaboration	- Appui technique
5	District de santé de Guémé /CSI	Collaboration	- Santé publique
6	Élites locales et extérieures	Administratif	- Appui au développement
7	Hommes politiques	Politique et administratif	- Appui au développement
8	Forces de maintien de l'ordre	Maintien de l'ordre	- Sécurité des personnes et biens
9	Projets et programmes (PREPAFEN-EN PNDP ACEFA PACA)	Technique et financier	- Appui au développement - Appui institutionnel au processus de décentralisation - Renforcement des capacités - Appui à la mise en place des infrastructures diverses et des investissements socio-économiques
10	SEMRY	Appui Agricole	- Aménagement des périmètres irrigués - Accompagnement des producteurs de riz, - Aménagement des pistes agricoles
11	SODECOTON	Appui Agricole	- Accompagnement des producteurs de coton

## 3.4. Milieu socio-économique

L'analyse faite sur le milieu socio-économique permet de mieux apprécier la façon dont l'homme s'active dans son espace à la mise en œuvre de sa raison économique. Dans la Commune de Guémé, l'homme s'active plus sur les activités agro-pastorales, commerciales et artisanales. Le présent paragraphe revient en détail sur ces différentes activités.

### 3.4.1 Agriculture

L'agriculture est la principale activité économique. Elle occupe environ 80% de la population active et assure presque l'essentiel des revenus de celle-ci. La riziculture est la principale culture de rente que l'on retrouve dans cette localité. Pendant les périodes de fortes activités, la Commune accueille une main d'œuvre étrangère venant du Tchad et des communes voisines (Yagoua, Kai-Kai).

Les différentes spéculations qu'on trouve dans l'espace communal sont résumées dans le tableau ci-dessous.

**Tableau 7 : Différentes spéculations dans la Commune de Guémé.**

Spéculations	Types de Cultures	Superficies en ha	Production en Tonnes	Rendement en Tonnes par hectare
Céréales	Sorgho de saison de pluie	3939	3152,2	0,8
	Mais	4569	5025,9	1,2
	Riz pluviale	3622	135	1
	Pénicillaire	04	3,2	0,8
Légumineuses	Arachide	135	5795,2	1,6
	Niébé	3093	1546,5	0,5
	Voauddzou	367	367	1
	Soja	1262	1262	1
	Souchet Comestibles	634	507,2	0,8

	Sésame	227	158,9	0,7
Tubercules	Manioc	12	120	10
	Patate Douce	100,25	1403	14
Fruitiers	Manguier	/	0,5	/
	Goyavier	/	0,1	/
	Mandarinier	/	0,09	/
	Pamplemoussier	/	0,05	/
	Citronnier	/	0,3	/
Maraichères	Oignons saison de pluie	/	03	/
	Tomates	/	/	/
Rentes	Coton	/	268	/

Sources : DAADER de Vélé<sup>1</sup>

Les superficies moyennes emblavées sont d'environ 0,25ha pour les femmes et 0,5ha pour les hommes. Les terres s'acquièrent par héritage, par cession, par location ou par achat.

Le matériel agricole utilisé est généralement rudimentaire (houe, daba, machette). Toutefois les paysans nantis de moyens pratiquent la traction animale (bovine ou asine) pour exécuter certains travaux champêtres.

Les prix des denrées agricoles varient en fonction du temps et augmentent au fur et à mesure qu'on s'écarte de la période de récolte. Le tableau ci-après présente les prix des différentes spéculations en période de récoltes.

**Tableau 8: Prix des spéculations**

Types de Cultures/Spéculations	Unité de mesure	Prix des spéculations (en FCFA)	Observations
<b>Sorgho de saison de pluie</b>	Tasse de 2,5 kg	600	
<b>Mais</b>	Tasse de 2,5 kg	600	
<b>Riz pluviale</b>	Tasse de 2,5 kg	1100	Déjà décortiqué
<b>Pénicillaire (Fonio)</b>	Tasse de 2,5 kg	600	
<b>Mil rouge</b>	Tasse de 2,5 kg	650	
<b>Arachide</b>	Tasse de 2,5 kg	1000	
<b>Niébé</b>	Tasse de 2,5 kg	1100	
<b>Voaunddzou (pois de terre)</b>	Tasse de 2,5 kg	1300	
<b>Soja</b>	Tasse de 2,5 kg	600	
<b>Sésame</b>	Tasse de 2,5 kg	800	
<b>Patate Douce</b>	Cargos/cuvette	700	
<b>Tomates</b>	Cargot/cuvette	1500	
<b>Coton</b>	Kg	180	

Sources : Enquête de terrain Tammounde

L'activité agricole dans l'espace communal est concentrée dans les bassins de production et occupe une superficie considérable.

<sup>1</sup>Les données statistiques consignées dans le tableau des différentes spéculations émanent du rapport du service de la DAADR

## 3.4.2 L'élevage

La pratique de l'élevage est bien encrée dans les habitudes des hommes et des femmes de la Commune de Guémé. Elle y est favorisée par la présence des vastes pâturages et la présence d'important cours d'eau dont le Logone qui servent de lieu d'alimentation des animaux tout au long de l'année.

Les principales espèces élevées sont : les bovins, les caprins, les porcins, la volaille, les asins...

La pratique de l'élevage est dominée par l'élevage porcin. La Commune constitue l'un des grands bassins de production de cette espèce. Mais malheureusement depuis 2010 cet élevage est constamment menacé de peste porcine africaine. Du fait de cette épizootie, elle a perdue sa place de première source d'approvisionnement en porcs.

La volaille, les petits ruminants et le gros bétail sont aussi présents à côté du porc qui prospère, mais à des proportions moins importantes.

Le tableau ci-dessous nous renseigne sur les types d'élevage pratiqué dans la commune de Guémé.

**Tableau 9 : Différents types d'élevage**

Espèces	Nombre	Infrastructures d'exploitation	Produits dérivés
Bovins	<b>5000 têtes</b>	Parcs traditionnels Postes à bétails 180 Km Mare artificielle de Yaraye	Viande (6, 434tonnes) Lait (4000 litres) cuirs frais cuirs séchés Peaux fraîches Peaux séchées Beurres
Ovins	<b>13000 têtes</b>	Enclos traditionnels	Viande (0,594 tonnes)
Caprins	<b>13160 têtes</b>	Habitations, pâturages et enclos traditionnels	Viande (2, 03 tonnes)
Porcins	<b>3000 têtes</b>	Infrastructures communautaires Porcherie traditionnelle	
Avicole	<b>103000 têtes</b>	Enclos traditionnels dans les maisons	
Camélidés et équidés	1600	Non déterminé	Déplacement interne de la population : 04 équins, 02 arsins
Élevage non conventionnel (Cuniculture)	<b>13 têtes</b>	Non déterminé	
Apiculture	Production de miel 30kg	Exploitation traditionnelle villageoise	
Animaux de compagnie (chats, chiens)	<b>1130 têtes</b>	domiciles	

**Source :** MINEPIA/ Délégation d'Arrondissement de Vélé. Rapport du 18/07/2016

Du tableau ci-dessus, l'on note la diversification de l'élevage dans la Commune de Guémé. Tout comme l'agriculture, l'élevage fait face au déficit criard d'espaces de commercialisation des produits issus de cette activité. Véritable zone de transit et de transhumance, la Commune subit des pertes économiques énormes du fait du manque d'espace marchand, d'infrastructures agropastorales en général.

### 3.4.3 La pêche

Les populations de la Commune de Guémé pratiquent également la pêche dans le fleuve Logone, ou dans quelques cours d'eaux saisonniers et mares qui perdent leur volume d'eaux en saison sèche. La pêche constitue l'une des activités économiques les plus lucratives de la Commune de Guémé. Malheureusement, les données mises à notre disposition par la Délégation Départementale de l'Élevage, de la Pêche et des Industries Animales ne sont pas exhaustives et ne correspondent pas à la réalité du terrain. Les produits de l'activité de la pêche sont consignés dans le tableau ci-après :

**Tableau 10 :** Situation de l'activité de la pêche dans la Commune

Poissons séchés	Poissons fumés	Poissons frais	TOTAL
12.5tonnes/an	5.20tonnes /an	3.9tonnes/an	23.5tonnes /an

**Source :** MINEPIA/ Délégation d'Arrondissement de Vélé. Rapport du 18/07/2016

Il est à noter que le gros des pêcheurs se trouve le long du Logone, et pratique cette activité de manière artisanale. Parfois avec des engins peu ou non recommandés, à des périodes non autorisées, ce qui a pour conséquence immédiate la baisse de la production et la disparition de certaines espèces. Cette activité est affectée ces derniers temps par un autre phénomène qui est l'incursion des pêcheurs étrangers qui entrent en concurrence avec les pêcheurs locaux.

### 3.4.4. Artisanat

Les données collectées jusqu'ici nous renseignent que l'activité artisanale est très peu développée dans la Commune de Guémé. On note néanmoins quelques types d'activités artisanales liées à :

- la poterie (fabrication des briquettes cuites, canaris, marmites etc.)
- la forge, (houes, marmites, machettes, couteaux, etc.)
- la soudure métallique, (les ouvertures de bâtiments, les charrettes, etc.)
- tissage et vannerie (Nattes, Seko, Chapeaux, pailles)
- la menuiserie du bois. (Ouvertures de bâtiments, meubles etc.)

Ces activités se concentrent pour la plupart dans l'espace urbain. Seulement cette activité fait face au manque d'organisation des acteurs, à la difficulté d'accès à la matière première et à l'absence d'un espace commercial dédié aux produits artisanaux.

### 3.4.5 Commerce

Activité très diversifiée, le commerce concerne généralement les produits agropastoraux, riz, maïs, sorgho, mil et millet, tomate, courge, légumes vert d'une part, et d'autre part la viande des différentes espèces élevées et leurs sous produits. On trouve également les produits de première nécessité (savons, huile raffinée, sel, cubes,) et autres produits tels les vêtements,

la bière, les boissons gazeuses, tous ces produits sont échangés lors des marchés hebdomadaires dont les plus importants sont ceux de Vélé et de Gabaraye.

L'essor de cette activité de commerce est affecté par un déficit d'infrastructures de commercialisation que sont les routes, les magasins de stockages, les hangars, les toilettes, etc. Le tableau suivant nous donne le descriptif des espaces marchands fonctionnels de la Commune et leur périodicité.

**Tableau 11 : Différentes infrastructures commerciales de la Commune**

N°	Localisation	Infrastructures						Jour de marché
		Boutique	Hangar	Abattoir	Latrines	Magasins	Autres	
1.	Espace urbain	36	2	1	1 bloc de 4 latrines	6	0	Dimanche
2.	Kartoua	0	0	0	1 bloc de 4 latrines	2	Hall de vente de poissons	Mardi
3.	Dabaye	0	0	0	1 bloc de 4 latrines	1	1 Forage	Lundi
4.	Gabaraye-Widi	0	1	0		0	0	Mardi
5.	Soara (Meringué I)	0	0	0	0	0	1 Forage	Samedi
6.	Widigué	0	0	0	0	1	1 Forage	Vendredi
7.	Gandjam	0	0	0	0	0	0	Dimanche
8.	Guia	0	0	0	0	0	0	Dimanche



**Photo 10: Intérieur du marché de Guémé Gabaraye**



**Photo 11: Hangar traditionnel au marché de Gabaraye**

### 3.4.6. Transport

Le transport est en plein essor et de plus en plus dominé par les mototaxis qui sillonnent les villages. En effet, ce sont les jeunes sans emploi qu'on retrouve le plus dans ce secteur et pour la plupart sans qualification technique.

A côté de celui-ci, on retrouve les cars qui transportent les marchandises et les personnes des villages vers les marchés périphériques. Cette activité connaît une forte intensité pendant les jours de marché et en particulier pendant la période de récolte de riz, où les motos sont beaucoup plus sollicitées pour l'évacuation du riz des rizières vers les zones d'écoulement. A côté des motos, les populations de la commune utilisent les vélos et les ânes se déplacer à de courtes distances.

En général, pendant la saison pluvieuse, l'activité de transport connaît un ralentissement du fait du mauvais état des routes. Ce secteur fait face à la faible organisation de l'organisation des acteurs (moto taximan) et au non respect des mesures de sécurité applicables à ce secteur (le port des EPI).



### 3.4.7. Les activités de transformation

Il existe une industrie locale de transformation du mil en boisson locale communément appelée « **Bil-Bil, fourdou, arki, cochette, dolo** » présente sur toute l'étendue du territoire communal. À côté de cette importante activité se greffe une panoplie d'autres activités de transformations à savoir :

- ❖ La transformation de la terre en briquettes cuites ;
- ❖ La transformation du lait de vache en yaourt ;
- ❖ La transformation de la patte d'arachide en huile d'arachide, en « bakuru » et en « ham-ham » ;
- ❖ La transformation de la paille en chapeaux, nattes, séko, etc. ;
- ❖ La transformation du maïs et du niébé en bouillie, beignets, couscous etc.

Cette activités de transformation est autant présente en zone urbaine qu'en zone rurale et occupe toutes les couches sociales.



Photo 12: Briquettes après cuisson

### 3.4.8. Les services

Très peu développé dans la Commune de Guémé, ce secteur est dominé par le secrétariat public, les télécommunications. L'activité du secrétariat public est beaucoup plus présente dans l'espace urbain où l'on dénombre deux secrétariats qui offrent les services de traitement de texte et de reprographie négativement affectés par les coupures intempestives d'électricité.

Pour ce qui est du secteur de télécommunication, on note la présence des faisceaux de réseaux de téléphonie mobile MTN, Orange, CAMTEL et NEXTELL exploités par les call boxeurs pour la commercialisation des crédits de communication et de transfert d'argent. Mais ce service se heurte à des difficultés telles : l'instabilité du réseau, l'indisponibilité du crédit, le faible approvisionnement des points de transfert d'argent en liquidité, les coupures intempestives d'électricité.

À côté de ces initiatives privées, on rencontre aussi les services déconcentrés de l'Etat (Sous-préfecture, Délégations d'arrondissement de l'Agriculture et du développement rural, de l'Elevage, des pêches et des industries animales, des Sports et de l'éducation physique, de la Jeunesse et de l'éducation civique, de l'Emploi et de la formation professionnelle, de

l'Education de base, des Enseignements secondaires ....) qui offrent des services aux populations.



**SECTION 4 :  
RÉSULTATS DU DIAGNOSTIC  
PARTICIPATIF**

## 4.1. Synthèse du DIC

L'analyse faite dans le cadre du Diagnostic de l'Institution Communale s'est focalisée sur quatre domaines à savoir : la gestion des ressources humaines, financière, la gestion du patrimoine et des relations. Le présent paragraphe revient prioritairement sur ces différents axes en mettant en exergue leurs forces et faiblesses, ainsi que les axes de renforcement pour améliorer la qualité de services dans ces domaines.

### 4.1.1. Gestion des ressources humaines

La ressource humaine est le premier moteur de fonctionnement d'une structures. Sa qualité impacte sur la qualité du service offert par cette structure. Dans cette section, il est question de présenter la qualité de la ressource humaine de la commune, ses forces et faiblesses ainsi que les axes de renforcement sur lesquels pourraient s'appuyer les décideurs municipaux pour améliorer le rendement de cette ressource.

**Tableau 12:** Présentation synoptique de la situation du personnel communal

Type de personnel	Nom bre	%	Sexe		Age			Formation de base				Ancienneté au poste (années)			Salaire mensuel (x 1000)			
			H	F	Moins de 30	De 30 à 45	Plus de 45	CEPE	BEP /CAP	BAC et BAC +	sans diplôme	Moins de 5	De 5 à 10	Plus de 10	Moins de 30	De 30 à 50	De 50 à 100	Plus de 100
Décisionnaires	30	91%	28	2	5	14	11	16	9		5	13	10	7	0	9	18	2
Contractuels	3	9 %	3			2	1		1	2		1	1	1				3
Total	33	100	31	2	5	16	12	16	10	2	5	14	11	8		10	18	5

Le tableau précédent fait échos de la typologie du personnel de la commune. Dans le tableau suivant, il sera question des forces, faiblesses et axes de renforcement pour une gestion optimale de ce personnel.

**Tableau 13 : Forces, faiblesses et axes de renforcement de la gestion des ressources humaines**

Composante	Forces	Faiblesses	Axes de renforcement
Ressources humaines	Présence d'un Cadre Communal de Développement, d'un Cadre Contractuel Communal et d'un diplômé du CEFAM dans l'Effectif du personnel,	La faible communication entre le personnel communal ;	Instituer des réunions du personnel communal pour une bonne coordination et le suivi des activités ;
	Assiduité du personnel au travail ;	L'irrégularité des réunions du personnel communal ;	
	Reversement des charges sociales du personnel effectif ;	L'absence d'un plan de gestion de la carrière du personnel communal ; L'inadéquation entre certains postes et la formation de base du personnel ;	Renforcer les capacités de l'exécutif municipal et du Secrétaire général sur la gestion des ressources humaines ;
	Profil professionnel des Conseillers Municipaux varié	L'absence de formation des conseillers municipaux en gestion des affaires communales ;	Renforcer les capacités des conseillers municipaux sur la gestion des affaires communales
	Le dynamisme du personnel ;	Le faible niveau de formation de certains personnels ;	Mettre en place un plan de formation du personnel communal ;
	Présence de deux femmes dans l'effectif du personnel	La faible représentativité des femmes dans l'effectif du personnel	Améliorer le taux de représentativité des femmes dans l'effectif du personnel communal ;

## 4.1.2. Gestion des ressources financières

Un dicton populaire dit que « *l'argent est le nerf de la guerre* ». En d'autres termes, bien gérer l'argent mis à la disposition d'un groupe ou d'une institution peut éviter une guerre. Dans le cas de la commune de Guémé, le tableau- ci-après renseigne sur les forces, faiblesses ainsi que les axes de renforcement devant entraîner la bonne gestion de ses ressources financières.

**Tableau 14 : Forces, faiblesses et axes de renforcement de la gestion des ressources financières**

Composante	Forces	Faiblesses	Axes de renforcement
Ressources financières	Très bonne gestion des ressources affectées à la Commune pour le financement des projets ;	La faible mobilisation des ressources propres ;	Mettre en place une stratégie d'attribution ou de location des espaces et autres équipements marchands ;
	Existence d'un fichier de contribuable ;	Le faible taux de recouvrement des recettes ; La faible sécurisation des recettes collectées ; La baisse de l'assiette fiscale ;	Renforcer les mesures incitatives aux agents de recouvrement des recettes fiscales.

Transparence dans la gestion du budget et du compte administratif.	Le non-respect de la réglementation en vigueur en matière de la date de tenue des conseils ; Le retard d'élaboration et de validation des comptes administratifs ;	Respecter les dates d'élaboration des budgets et comptes communaux ainsi que celles de la tenue des différentes sessions
Existence des marchés périodiques ;	Le faible suivi des recettes f les services départementaux La faible mobilisation des co par les conseillers municipaux	Impliquer les autorités administratives et conseillers municipaux dans la sensibilisation des contribuables
Existence d'une recette municipale autonome ;	La faible mobilisation des propres ;	Rechercher et créer de nouvelles niches de recettes ;

## 4.1.3. Gestion du patrimoine communal

Le patrimoine de la commune de Guémé est divers et varié (rapport DIC), mais sa gestion n'est pas optimale. Le tableau suivant présente les forces et les faiblesses de sa gestion, ainsi que les axes sur lesquels il faut agir pour améliorer sa gestion.

**Tableau 15: Forces, faiblesses et axes de renforcement de la gestion du patrimoine**

Composante	Forces	Faiblesses	Axes de renforcement
Gestion du patrimoine	Existence d'un fichier de l'inventaire annuel du patrimoine communal	Le faible développement des activités touristiques	Elaborer un fichier des ressources naturelles et des sites touristiques ;
		L'inexistence d'un système de gestion du patrimoine	Elaborer le fichier complet du patrimoine communal
		L'inexistence des dotations d'amortissement dans le budget ; L'absence des engins pour les grands travaux ; L'insuffisance du matériel roulant ;	Rechercher une expertise locale pour l'élaboration d'un tableau d'amortissement de tous les équipements et infrastructures de la Commune ;
		L'absence du personnel formé pour la maintenance du patrimoine ; L'absence du personnel formé en gestion du patrimoine	Renforcer les capacités du personnel communal en gestion du patrimoine
		Faible entretien du patrimoine communal	Mettre en place un plan de maintenance du patrimoine communale

## 4.1.4. Gestion des relations

Il s'agit ici présenter la qualité de la gestion des relations dans la Commune. Les tableaux- ci-après renseignent sur la typologie des partenaires de la Commune et la qualité de la gestion de leurs partenariats.

**Tableau 16:** Le réseau relationnel de la Commune

Structure/ organismes	Relations	Représentation de 02 structures	Nature	Contenu	Rencontre formelle ou non	Observations
Administration territorial et de la décentralisation	Collaboration	Préfet	Tutelle	Validation des actes	Formelles	C'est le préfet qui est la tutelle
Autres sectoriels	Oui	Délégué et Maire	Technique	Appuis techniques ponctuels	Bonne	Réalisations des infrastructures communautaires
Chefferies traditionnelles	Oui	Chefs et Maire	Collaboration et relais	Relais de l'administration	Formelles	Communication communale, recouvrement des recettes, sécurité des populations, développement local
Comités de développement des villages	Oui	Populations et Maire	Collaboration	Relais, Suivi des projets Développement locale	Formelles	Accompagnement dans le domaine du développement
CVUC	Oui	Bureau départemental et Maire	Collaboration	Solidarité interne communale, Mutualisation des actions et ressources	Formelles	RAS
PLAN CAMEROUN	Oui	Représentant et Maire	Collaboration	Appui financier et technique	Formelles	L'appui est axé l'éducation et hydraulique et l'assainissement
FEICOM	Oui	Services techniques et Maire	Collaboration	Appui financier et technique	Formelles	Appui à la décentralisation et au développement local (Appui à la réalisation de certains ouvrages socio- économiques)
PNDP	Oui	Coordonateur et Maire	Collaboration	Appuis techniques	Formelles	Renforcement des capacités du personnel communal et des membres du conseil, appui à la décentralisation et au développement local
Différents partis politiques	Oui	Représentants et Maires	Collaboration	RAS	Non formelles	Ces partis politiques jouent un rôle important dans le maintien de la paix sociales

Structure/ organismes	Relations	Représentation de 02 structures	Nature	Contenu	Rencontre formelle ou non	Observations
SYNCOM Logone	Oui	Président et Maire	Collaboration	Appui technique	Formelles	collaborent avec la Commune pour la lutte contre les inondations et la préservation de l'écosystème du fleuve Logone
Différentes religions (Islam, Chrétiennes,)	Oui	Responsables et Maire	Collaboration	Relais communautaire,	Formelles	Facilitent la circulation des informations Ces religions jouent un rôle important dans le maintien de la paix sociales
Opérateurs économiques et prestataires de services	Oui	Concernés et Maire	Relation d'affaires	Exécution des marchés Prestations de services	Non formelles	Certains opérateurs économiques se plaignent des lourdeurs à un niveau de décision

**Tableau 17 : Forces, faiblesses et axes de renforcement de la gestion des relations**

Composante	Forces	Faiblesses	Axes de renforcement
Gestion des relations	Diversité des acteurs de développement ;	Inexistence d'un cadre formel de dialogue partenaires en place.	Impliquer les sectoriels dans la gestion des projets communaux
	Très bon accompagnement des partenaires au développement local (FEICOM, PNDP).		Créer un cadre d'échange entre les sectoriels et la Commune
			Créer un cadre de concertation entre la Commune et les acteurs de développement
	/	Faible développement du partenariat ;	Mettre en place un système de diffusion des informations communales

## 4.2. Principaux services de l'espace communal

### 4.2.1. Education de base, Enseignements secondaires et Enseignement supérieur

#### a) Education de base (enseignement primaire et maternel)

##### ❖ Les écoles maternelles.

Les écoles maternelles ne sont pas légions dans la Commune et ne sont présentes que dans deux villages à savoir Kartoua et Vélé. Le tableau ci-après présente la situation de référence de ce secteur dans la commune.

Tableau 18: Situation des écoles maternelles

No	Structures	Secteur			Effectifs des élèves ou des alphabétisés			Effectifs des enseignants ou alphabétiseurs		
	Écoles	Public	Prive	Total	Garçons	Filles	Total	Hommes	Femmes	TOTAL
1	Écoles Maternelles	02	-	02	29	24	53	-	04	04

**Source :** Enquêtes de terrain de Tammounde

Ces écoles maternelles ont deux cycles chacune : petite et grande section. Par ailleurs, elles souffrent de l'insuffisance d'infrastructures d'accueil, de matériels didactiques et de jeux.

## ❖ Les écoles primaires

Il existe 33 écoles primaires opérationnelles dans la Commune. Chaque village en possède au moins une. En dehors des écoles conventionnelles il existe également 04 écoles des parents. Le tableau ci-dessus nous présente la situation globale de l'éducation de base dans la Commune.

Tableau 19: Situation des écoles maternelles et primaires.

No	Structures	Secteur		Effectifs des élèves ou des alphabétisés				Effectifs des enseignants ou alphabétiseurs		
	Écoles	Public	Prive	Total	Garçons	Filles	Total	Hommes	Femmes	TOTAL
1	Écoles publiques	33	-	33	9576	7049	16625	158	15	173
2	Écoles des Parents	04	-	04	382	275	657	10	-	10
3	CAF (centres d'alphabétisation fonctionnelles)			03	68	40	108	03	-	03

**Source :** Inspection d'Arrondissement de l'Éducation de Base de Vélé année scolaire 2016/2017

Ces écoles sont dotées des bâtiments en dur et/ou des bâtiments construits en matériaux provisoire.

## b) Enseignement Secondaire

### ❖ Enseignement secondaire général

La Commune de Guémé dispose de quelques infrastructures d'enseignement secondaire pour l'encadrement des élèves au niveau secondaire. Dans le premier cycle, la Commune dispose de trois (03) Collèges d'Enseignement Secondaire à Widigué, Agolla et Dabaye. Dans le second cycle des enseignements secondaires, elle dispose de deux Lycées d'Enseignement Général localisés à Vélé et à Gabaraye ; d'un Lycée Bilingue localisé à Kartoua.

### ❖ Enseignement secondaire technique

La Commune de Guémé dispose de deux Collèges d'Enseignement Technique Industriel et Commercial (CETIC) situés à Vélé et à Kartoua.

La situation des effectifs d'infrastructures d'enseignement secondaires est compilée dans le tableau ci-après.

Tableau 20 : Situation des établissements d'enseignement secondaire dans la Commune

**Source :** Délégation Départementale des Enseignements Secondaires du Mayo-Danay année scolaire 2016/2017

N o	Structures	Effectifs des élèves			Effectifs des enseignants			Besoin en Enseignants pour toutes les filières et spécialités confond
		Garçons	Filles	Total	Hommes	Femmes	TOTAL	Nombre total
1	CETIC de Vélé	58	43	101	17	01	18	22
2	Lycée de Vélé	718	157	875	17	/	17	16
3	Lycée Bilingue de Kartoua	307	130	437	/	/	12	14
4	Lycée de Gabaraye	370	106	476	/	/	7	22
5	CETIC de Kartoua	37	37	74	/	/	2	25
6	CES de Widigué	139	23	162			7	8
7	CES d'Agolla	157	45	202	/	/	5	9
8	CES de Dabaye	294	74	368			5	12

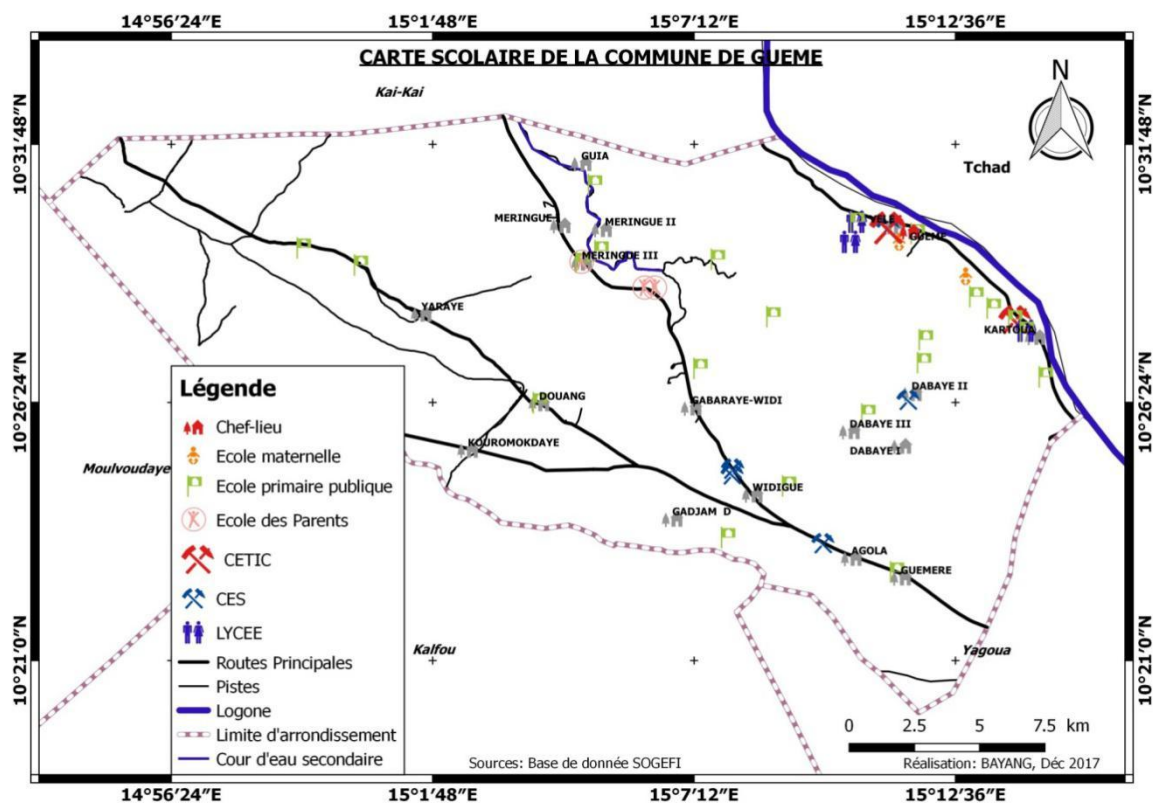
## c) L'enseignement supérieur

La Commune de Guémé ne dispose d'aucune infrastructure d'encadrement d'enseignement supérieur. Après avoir décrochés leurs passeports d'entrer au cycle d'études supérieures, les élèves de la Commune vont dans les grandes métropoles pour poursuivre leurs études.

## d) L'enseignement professionnel

La Commune de Guémé dispose d'un Centre Multifonctionnel de Promotion de la Jeunesse situé dans l'espace urbain communal. Ce centre qui a pour vocation l'encadrement des jeunes déscolarisés de la Commune, à travers des formations en couture, informatique, et autres petits métiers, peine à remplir les missions qui lui sont assignées. Cette difficulté est liée à la faible capacité en équipement dudit centre. Outre le problème du matériel technique, le centre souffre du problème du manque d'électricité, d'absence de point d'eau potable.





Carte 3 : Carte scolaire de la Commune de Guémé

## 4.2.2. Santé publique

La Commune de Guémé dispose de six (06) formations sanitaires capables d'assurer une prise en charge minimale des patients. Nous avons :

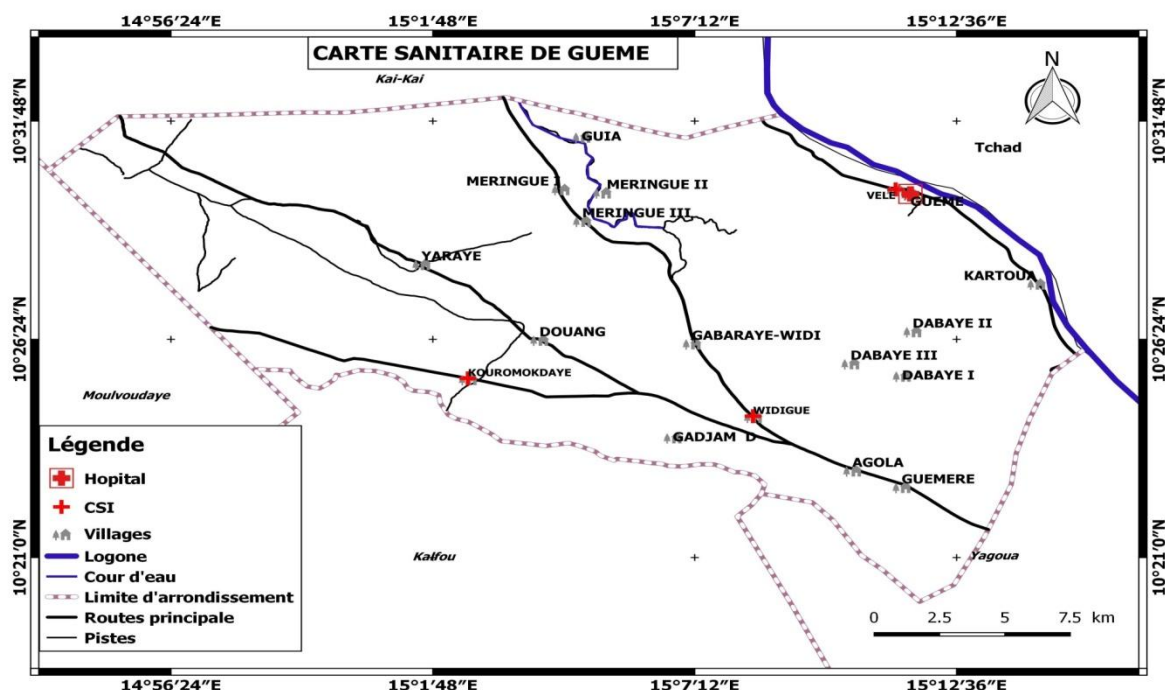
- L'Hôpital de district de Vélé;
- Le Centre de Santé Intégré de Guémé ;
- Le Centre de Santé Intégré de Kouro-mokdaye ;
- Le Centre de Santé Intégré de Kartoua ;
- Le Centre de Santé Intégré de Gabaraye-widi
- Le Centre de Santé Intégré de Widigué.

## Plan Communal de Développement de Gueme

Toutes les formations sanitaires citées ci-dessus souffrent du problème d'équipements techniques et d'insuffisance du personnel qualifié. Ce qui impacte négativement sur la qualité des services offerts à la population.

Tableau 21 : Etat des formations sanitaires de la commune

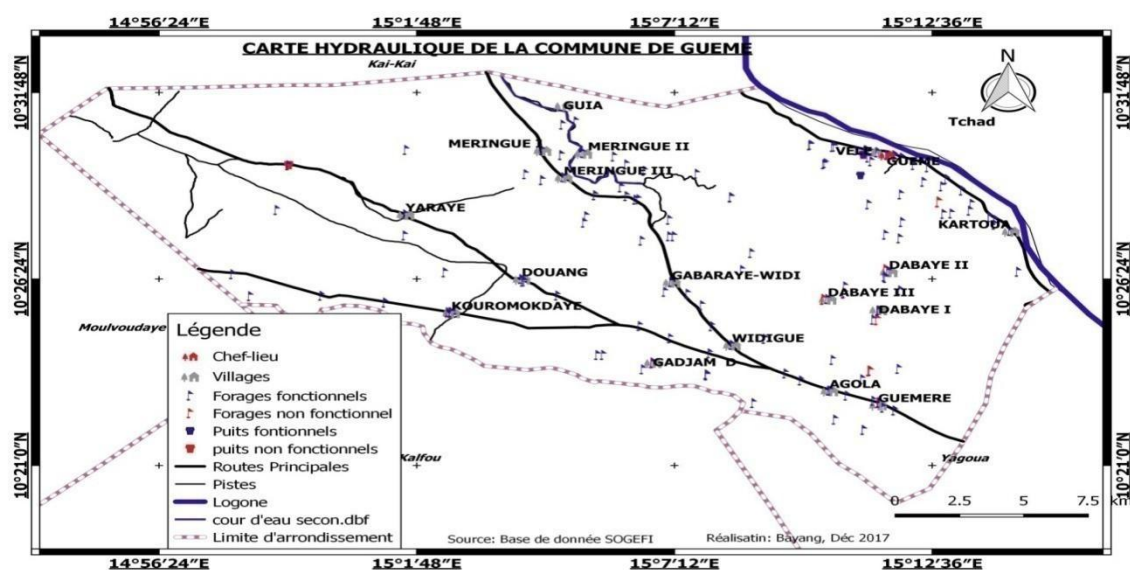
Formations sanitaires	Population	Aire de santé	Personnel				Bâtiment				Equipement				Aménagements							Logement
			Medecin	IDE	IB	AS	Matron	Comis	Bon	Mauvais	Passable	Lit	Labo	Maternité	Pharmacie	Réfrigérateur	Point d'eau	Latrine	Reboisement	Clôture	Dispositif traitement déchet	
Kouro-Mokdaye	1934	Vélé	0	0	0	2	0	1	3	0	0		5	O	O	O	1	O	N	N	N	F
Vélé	5149		1	0	1	2	0	1	2	0	0	10	1	1	1	0	1	1	N	N	O	F
Guémé	7828		0	0	0	2	0	1	0	1	0	0	0	0	1	1	0	1	N	N	O	N
Widigué	5918		1	2	2	2	0	3	3	/	/	22	O	O	O	3	O	O	N	N	B	O
Kartoua	8041		0	1	2	1		2		1		8	O	O	O	1	N	O	O	N	B	O
Gabaraye	3637		0	1	2	1		2		1		8	O	O	O	1	N	O	O	N	B	O



Carte 4 : Carte sanitaire de la commune de Guémé

## 4.2.3. Infrastructures hydrauliques

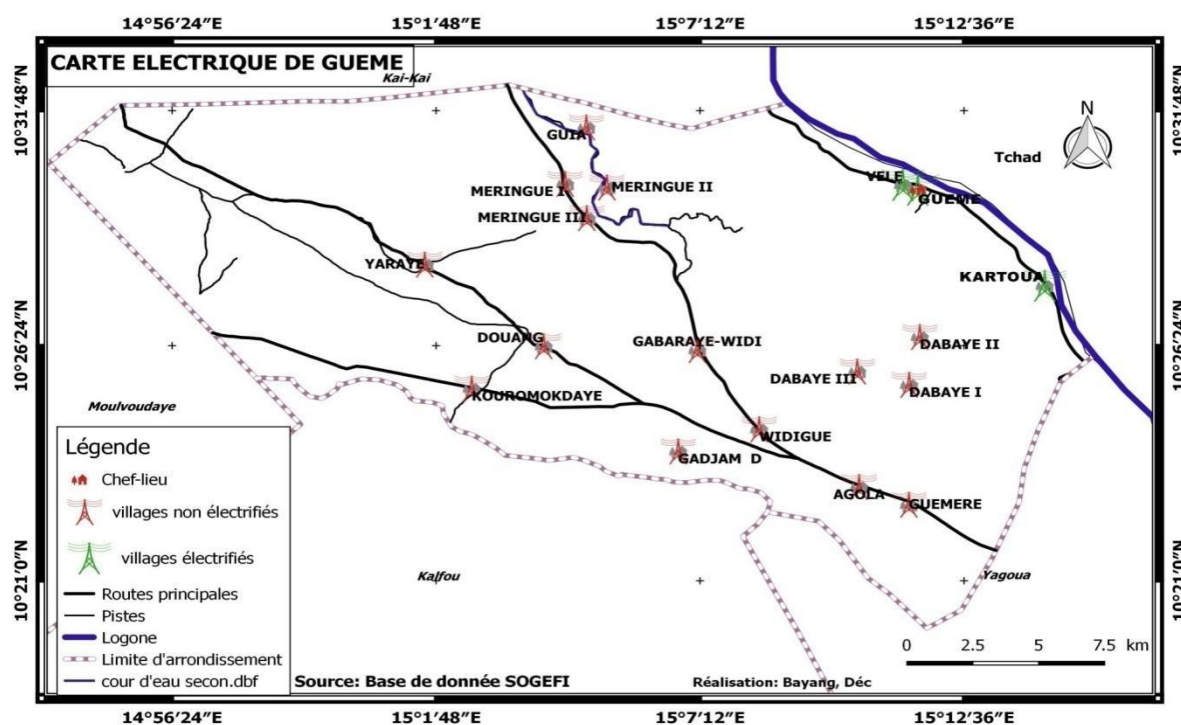
L'Exécutif Municipal, avec le concours de ses partenaires au développement, mène un combat ardu pour doter la Commune de Guémé d'infrastructures hydrauliques en qualité et en quantité suffisante. Seulement, ce combat a encore de longs jours à être achevé, car la population rencontre toujours de nombreuses difficultés liées à l'approvisionnement en eau potable de qualité. La Commune dispose actuellement de 145 forages fonctionnels, 18 non fonctionnels et 15 nouveaux forages sont en cours de construction. En dehors des forages, la commune compte 35 puits qui sont disséminés dans les différentes localités. Il faut toutefois relever que la difficulté d'accès à l'eau potable relève au de la mauvaise répartition des ouvrages hydrauliques implantées dans les différentes communautés.



Carte 5 : présentation de la situation hydraulique de la commune

## 4.2.4. La carte énergétique de la commune (électrification).

En matière d'électrification, la Commune de Guémé est encore très enclavée. Seuls 03 villages sont partiellement électrifiés à savoir : Kartoua, Guémé et Vélé. La Commune bénéficie de 30 000m de fil moyenne tension et seulement 1000 m de fil basse tension pour 50 branchements et 02 transformateurs dont un à Vélé et un à Kartoua.



Carte 6 : Situation de référence de l'électricité dans la commune

## 4.2.5. Équipements sportifs

La Commune de Guémé dispose de peu d'infrastructures socio- culturelles. Au nombre desquelles, il y a :

- ❖ Le stade municipal, véritable lieu de rencontres et d'organisation des manifestations de grande envergure de la Commune.
- ❖ Le Centre Multifonctionnel de Promotion de la Jeunesse (CMPJ,). Équipé d'une grande salle aménagée, ce centre est le lieu par excellence de l'organisation des centres aérés pour jeunes et enfants.
- ❖ Les aires de jeu des établissements scolaires

Tous les établissements scolaires de la Commune (primaires et secondaires) sont dotés des aires de jeux. Bien que faiblement aménagés, ces espaces de jeux abritent les jeux scolaires (Interclasses, FENASCO A&B), les championnats de vacances....

La Commune abrite peu d'infrastructures culturelles. Ceci est dû au fait que l'on a rarement organisé les manifestations culturelles dans la Commune. En dehors de la salle du CMPJ, de la salle paroissiale, de la salle des délibérations, la Commune n'a pas de foyer culturel, de salles communautaires dédiées à l'organisation des manifestations culturelles. Cependant, la population, en grande partie massa, participe très souvent au festival international Tokna-massana.

### 4.2.6. Transport /Travaux Publics

La Commune de Guémé est traversée par deux axes routiers principaux. Le premier axe part de la Commune de Yagoua pour celle de Kousseri, le deuxième part de la même Commune de Yagoua pour rallier la Commune de Kai-Kai. Outre ces deux axes routiers principaux, la Commune est traversée par des pistes agricoles construites par la SEMRY pour la desserte des rizières. Ces routes ne bénéficient malheureusement pas d'un entretien constant, d'où leur impraticabilité en saison pluvieuse. Le réseau routier de la Commune est ressorti dans le tableau ci-après :

Tableau 22 : Principaux axes routiers de la Commune

N°	Tronçon	Linéaire
1.	Guémé-Gabaraye	11 Km
2.	Yagoua-Agolla-Yaraye-Kai-kai	30 Km
3.	Guémé-Mérengué	25 Km
4.	Guémé – Kartoua	5 Km



Photo 13: Route secondaire



Photo 14: Travaux de cantonnage d'une route secondaire

### 4.2.7. Poste et Télécommunication/ Communication

L'espace communal de Guémé est couvert par les réseaux de la téléphonie mobile : Orange, MTN et récemment Nexttel. La qualité de l'écoute du Poste National (Radio) et de la réception du signal de la Télévision Nationale CRTV est partielle. Cependant, la réception du signal des réseaux des opérateurs nationaux est souvent perturbé par les interférences venant du Tchad qui a une forte ce qui impacte énormément sur la qualité des dits réseaux.



## 4.2.8. Établissements marchands

La commune de Guémé est dotée de plusieurs types d'infrastructures marchandes. Le tableau ci-après ressort la typologie de ces infrastructures et leur état de fonctionnement.

Tableau 23 : Situation de référence des établissements marchands de la commune

Village	Population (a)	Coordonnées géographiques de l'ouvrage			Type d'infrastructures							Réalisation		
					Magasin	Marché / complexe commerciale	Gare routière	Parc à bétail	Abattoir	Pépinière	Autres	Entreprise	Source de financement	Année construction
		X	Y	Z										
Guémé	7828	15,1906	10,502	316		Marché Hebdomadaire							Commune	2006
Gabaraye	3637	15,1163	10,4558	327		Marché Périodique							Commune	
Widigué	5918	15,1398	10,4085	340		Marché Périodique							PAM	2009
Kartoua	8041	15,221	10,4791	326	Magasin de stockage								PREPAFEN	
Guémé	7828	15,188	10,5018	316	Magasin de stockage								non défini	
Kartoua	8041	15,2206	10,4765	328	Magasin de stockage								P A M	
Widigué	5918	15,1898	10,408	341	Magasin de stockage								PREPAFEN	
Widigué	5918	15,122	10,4235	340	Magasin de stockage								Commune	
Meringué I	3049	15,0795	10,489	340		Marché Périodique						FAKA	COMMUNE/PDR	2014
Guémé	7828	15,18776	10,50206	310		Marché Dominical						LE SAVOIR	Non définie	01/01/2015
Gabaraye	3637	15,10344	10,480002	330						Pépinière		FAKA	Non Définie	01/01/2015
Kartoua	8041	15,23746	10,46321	323							Hall de vente	Ets SEHENA SAMUEL	Non Définie	01/01/2017
Dabaye II	3322	15,361	10,864	315	Magasin de stockage							SEHENNA SAMMUEL	PNDP	01/01/2017
Kartoua	8041	15,3711	10,4791	326	Magasin de stockage								PNDP	

## 4.3. Principales potentialités (ressources) de la Commune

La commune de Guémé est nantie des ressources dont la typologie est variée. La mauvaise utilisation de celles-ci entraine leur disparition ou leur dégradation.

Le tableau ci-après présente la situation de référence des ressources naturelles de la commune.

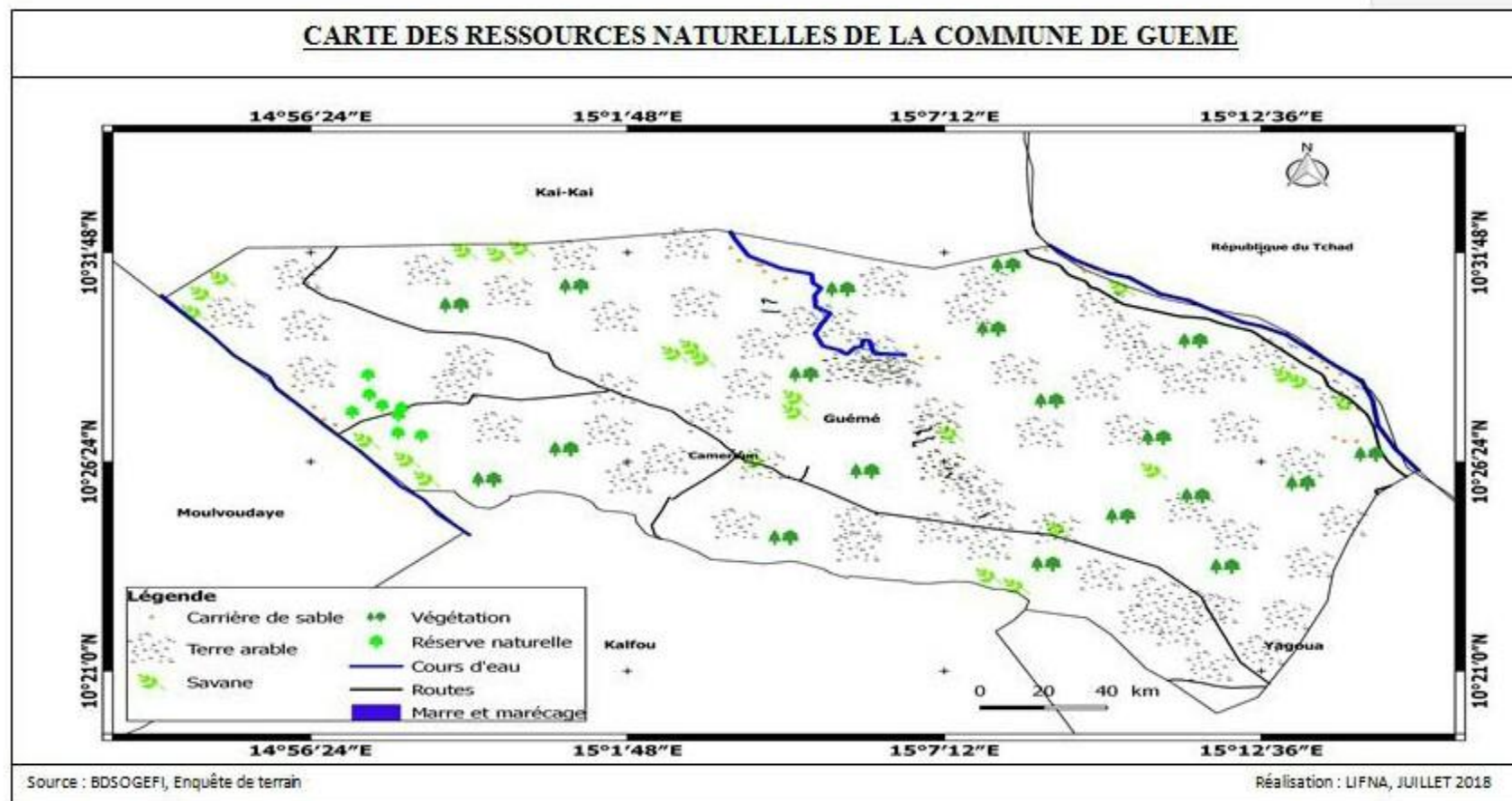
**Tableau 24 : Présentation des différentes ressources naturelles de la commune**

Secteurs	Ressources Naturelles	Localisation	Potentiel	Accès Contrôle	Utilisateurs	Utilisation Actuelle	Tendance	Problèmes/ Contraintes	Actions À Entreprendre
Agriculture	Terre cultivable	Tous les villages	De vastes étendues de terres arables Terres fertiles	Population SEMRY	SEMRY Agriculteurs Éleveurs	Agriculture, élevage	Forte exploitation	Perte de la fertilité de certains espaces surexploités	Sensibilisation des villageois
Mines et développement technologique	Sable	Dans les cours d'eau et bas -fonds	Important	Population	Artisans miniers	Construction des habitations vente	Faible exploitation Faible extraction	absence de route, accès difficile Manque de matériel adéquat, enclavement,	Institution d'une réglementation communale et aménagement des carrières
Eau et Energie	Mares et marécages	Aux abords des cours d'eau	Vaste étendues d'eau	Population	Agriculteurs Éleveurs	Pratique de l'agriculture maraichère, Élevage (abreuvement des animaux)	Forte exploitation en saison sèche	Forte exploitation en saison sèche	Sensibilisation des populations pour la bonne utilisation des mares et marécages
	Cours d'eau/fleuve	villages et centre urbain	Poisson, sable	Population	SEMRY Agriculteurs Éleveurs Artisans miniers	Pêche, extraction du sable, Élevage	forte utilisation pour l'irrigation des cultures	Menace de la disparition des poissons, assèchement	Sensibilisation sur la nécessité d'une pêche durable et responsable
Forêt et faune	Reserve naturelle	Dabaye I, Kouro-Mokdaye	Végétation diversifiée Riche en faune (antilopes, lions, hyènes, girafes, phacochères, rongeurs reptiles (les vipères, les varans). pharmacopée traditionnelle	Population, Commune	Éleveurs	Élevage	Faible exploitation.	Utilisation clandestine par les riverains	Sensibilisation de la population sur la nécessité à préserver la végétation
	Savane	Dans tous les villages de la Commune	Végétation diversifiée Riche en faune (antilopes,	population		Agriculture, élevage, chasse	Déforestation de la faune, de la flore.	Chasse et coupe du bois non	Sensibilisation de la population sur la nécessité à



## Plan Communal de Développement de Gueme

			lions, hyènes, girafes, phacochères, rongeurs reptiles (les vipères, les varans). pharmacopée traditionnelle		Agriculteurs Chasseurs Eleveurs			règlementée, déforestation	préserver la végétation promotion du reboisement.
--	--	--	---	--	---------------------------------------	--	--	-------------------------------	--



Carte 7 : Carte des ressources naturelles de la commune

## 4.4. Synthèse des données collectées sur la petite enfance

«L'enfant est l'être humain âgé de moins de 18 ans »au sens de la Convention relative aux Droits de l'Enfant ainsi que de la Charte Africaine des Droits et du Bien-être de l'Enfant. L'éducation, la santé pour tous, la nutrition, l'accès à l'eau potable, l'hygiène et l'assainissement, la protection de l'enfant, la protection sociale contribuent à l'atteinte des Objectifs de Développement Durable (ODD). Le diagnostic mené tant dans l'espace urbain que rural s'est appesanti sur les questions liées à l'enregistrement des naissances, à la vaccination, à la prévention du paludisme, à la nutrition, à la protection spéciale des enfants vulnérables et à l'éducation préscolaire et scolaire des enfants de 0 à 14 ans. Les tableaux ci-après présentent la taille des enfants par village et par groupe spécifique, et l'état des lieux de ceux-ci.

**Tableau 25 : la taille des enfants par groupe spécifique et par village**

Villages/quartiers	Population en 2017			Population des Groupes spécifiques en 2017				
	Hommes	Femmes	total	Nourrissons (0-3 ans) (7,32%)	Population cible de la Vaccination (0-5 ans) (13%)	Population d'âge préscolaire (4-5 ans) (6%)	Population d'âge scolaire primaire (6-14 ans) (34,47%)	Adolescents (15-17 ans) (4,73%)
GUEME	3802	4025	7828	262	723	273	1281	3128
VELE	2530	2618	5149	255	177	171	1002	1045
YARAYE	611	703	1315	240	438	181	1170	1570
GABARAYE	1618	2020	3637	260	690	264	1230	1672
WIDIGUE	2738	3180	5918	185	374	126	980	1028
GADJAM DANAY	526	643	1169	260	333	154	1070	1419
GUEMERE	955	1125	2080	240	400	163	1080	1403
AGOLLA	1019	1152	2171	245	309	152	1106	1508
DABAYE I	1604	1776	3380	270	325	173	1072	1412
DABAYE II	1550	1772	3322	240	330	116	987	1019
DABAYE III	614	647	1261	225	371	136	1013	1116
DOUANG	921	1017	1938	258	396	184	1160	1400
MERINGUE I	1466	1583	3049	210	360	152	1104	1360
GMERINGUE II	1283	1422	2705	190	315	107	960	896
MERINGUE III	284	341	625	183	350	163	1120	1230
GUIA	882	993	1875	216	635	264	1279	3109
KARTOUA	3794	4247	8041	263	509	231	1220	1640
KOURO-MOKDAY	943	991	1934	200	331	154	955	1200
<b>Total</b>	<b>27140</b>	<b>30255</b>	<b>57397</b>	<b>4202</b>	<b>7366</b>	<b>3164</b>	<b>19789</b>	<b>27155</b>

## Plan Communal de Développement de Gueme

Tableau 26 : Etat des lieux de la petite enfance dans la commune

Axes	État des lieux					Objectifs généraux	Principales activités à mener	Responsables et partenaires d'exécution
	Nombre total	Nombre couvert	Écart Nombre et %	Justification des écarts	Acteurs en place			
<b>Enregistrement des naissances 0-14ans</b>	27 155	16008 <b>58,96%</b>	11147 <b>41,04%</b>	Négligence des parents ; Faible engouement des parents Faible sensibilisation sur l'importance de l'acte de naissance.	MAIRIE, Directeurs écoles, CSI ; Service État Civil ; Codas.	Acquisition de la nationalité Poursuite éducation.	-Sensibiliser la population sur l'importance de l'acte de naissance -Identification des enfants sans actes de naissance ; -Organiser les audiences foraines et jugements supplétifs	Chefferies Mairie; Parents ; Écoles.
<b>Éducation préscolaire 4-05 ans</b>	3164	53 <b>6,68%</b>	3111 <b>98,32%</b>	Ignorance des parents ; poids de la tradition Existence d'une seule école maternelle	I A E B ; Mairie ; Parents ; E M Vélé et Kartoua.	Éducation des enfants de bas âge.	Sensibilisation des parents sur le bienfondé de l'éducation maternelle ; Création de nouvelles écoles maternelles dans la ville.	Mairie ; ONG IAEB Élites.
<b>Éducation scolaire 06-14ans</b>	19789	16625 <b>84,02%</b>	3164 <b>15,98%</b>	Engouement de la population pour l'instruction ; Existence de plusieurs écoles primaires dans la ville	I AEB ; Parents ; Directeurs d'écoles primaires ;	Scolarisation des enfants en âge scolaire ; Instruction de tous les enfants de l'espace urbain.	Renforcer les équipements dans les écoles primaires	I A E B ; MAIRIE ; Élites
<b>Nutrition 0-3 ans</b>	4202	683 <b>16,26%</b>	3519 <b>83,74%</b>	Ignorance des parents ; Insuffisance des moyens financiers	Parents ; CSI ; ETAT ;	Procurer aux enfants en bas âge des éléments nutritifs pour suppléer le lait maternel.	Identification des malnutris simples et sévères Distribution en quantité et qualité des aliments nutritifs.	H D CSI Mairie ; MINSANTE ONG.

## Plan Communal de Développement de Gueme

					UNICEF.			
<b>Vaccination (Types de vaccins) 0 - 05 ans</b>	7366	5491 <b>74,55%</b>	1875 <b>25,45%</b>		Mairie ; H D ; CSI Chefferies.	Protection des enfants contre BCG, Poliomyélite, Tétanos, Diphthérie, Tétanos, coqueluche.	Sensibilisation des populations sur le respect du calendrier de vaccination ; Accentuation des campagnes de vaccination porte à porte.	ETAT ; ONG ; Mairie ; CSI ; Chefferies ; Parents.
<b>Prévention du paludisme 0-14 ans</b>	27155	26048 <b>95,92%</b>	1107 <b>4,08%</b>	Bonne couverture de la distribution MILDA Réticences de certains ménages	CSI, Chefferie, Parents, Dignitaires religieux.	Réduire à sa plus faible expression la charge du paludisme	Assainissement du milieu de vie	ONG Mairie ; CSI ; Chefferies ; Parents ; Service d'hygiène communale ; MINSANTE.
<b>Eau, hygiène et assainissement 0-14 ans</b>	27155	4127 <b>15,2%</b>	23028 <b>84,80%</b>	Absence de latrines aménagées dans les ménages Faible assainissement de l'environnement Mauvaise foi des parents Négligence des règles d'hygiène dans les ménages	CSI ; H.D ; ONG ; Service Départementaux et Communaux.	Créer un environnement où il fait bon vivre	Construire des points d'eau ; respect des règles Construire les latrines aménagées dans chaque ménage	

## 4.5. Couches vulnérables

Les personnes vulnérables sont celles qui sont menacées dans leur autonomie, leur dignité ou leur intégrité, physique ou psychique. Cette vulnérabilité peut résulter de l'âge, la maladie, une infirmité, une déficience physique ou psychique ou un état de grossesse. Les catégories de personnes vulnérables varient d'un contexte à un autre. Les diagnostics menés en vue d'actualiser les besoins des populations de la commune ont insistés sur les personnes qui sont relativement ou totalement incapables de protéger leurs propres intérêts. Ainsi, l'on a relevé plusieurs catégories au cours des diagnostics (DIC, DEUC et DPNV) à savoir : les handicapés moteurs, les handicapés visuels, les sourds muets, les orphelins, les personnes de 3<sup>ème</sup> âge, les personnes vivant avec le VIH/SIDA, les veuves et les grands malades. Le détail des informations concernant ces catégories se présente dans le tableau ci-après.

Tableau 27 : Présentation des différentes catégories de couches vulnérables par villages

Village	Population	EFFECTIFS/COUCHES VULNÉRABLES											ÉQUIPEMENTS DISPONIBLES					TYPES D'APPUIS DONT BÉNÉFICIE LE GROUPE					
		Handicapés moteurs	Handicapés visuels	Orphelins vulnérables (mineurs)	Sourds	Muets	Enfants de la rue	Pygmées	Bororo	Grands malades	Personnes du 3e âge	Personnes vivants avec le VIH/SIDA	Autres	Chaise roulante	Béquilles	Lunettes optiques	Canettes	Autres	Encadrement psychosocial	Aides et secours	Bourses d'études	Subventions activités génératrices de revenus	Autres
Yaraye	1315	7	9	125	4	0	0	0	0	2	96	0	0	0	0	0	0	0	0	0	0	0	0
Douang	1938	13	15	147	16	0	0	0	0	7	97	0	7	0	0	0	0	0	0	0	0	0	0
Kouro-Mokdaye	1934	0	0	8	0	0	0	0	0	0	80	0	0	0	0	0	0	0	0	0	0	0	0
Guia	1875	10	21	32	14	0	0	0	0	0	77	0	86	0	0	0	0	0	0	0	0	0	0
Meringue I	3049	6	15	207	13	0	0	0	0	5	71	0	0	0	0	0	0	0	0	0	0	0	0
Meringue II	2705	5	0	10	12	3	0	0	0	0	56	0	0	0	0	0	0	0	0	0	0	0	0
Meringue III	625	5	6	77	2	0	0	0	0	0	54	0	0	0	0	0	0	0	0	0	0	0	0
Kartoua	8041	20	5	25	0	3	0	0	0	0	108	0	0	0	0	0	0	0	0	0	0	0	0
Gandjam Danay	8041	2	3	9	1	0	0	0	0	0	37	0	0	0	0	0	0	0	0	0	0	0	0
Guéméré	2080	1	3	8	0	0	0	0	0	0	73	0	0	0	0	0	0	0	0	0	0	0	0

## Plan Communal de Développement de Gueme

Village	Population	EFFECTIFS/COUCHES VULNÉRABLES											ÉQUIPEMENTS DISPONIBLES					TYPES D'APPUIS DONT BÉNÉFICIE LE GROUPE					
		Handicapés moteurs	Handicapés visuels	Orphelins vulnérables (mineurs)	Sourds	Muets	Enfants de la rue	Pygmées	Bororo	Grands malades	Personnes du 3e âge	Personnes vivants	Autres	Chaise roulante	Béquilles	Lunettes optiques	Caméttres	Autres	Encadrement psychosocial	Aides et secours	Bourses d'études	Subventions activités génératrices de revenus	Autres
Dabaye III	1261	7	13	9	1	1	0	0	0	0	/	0	0	0	0	0	0	0	0	0	0	0	0
Dabaye II	3322	11	8	13	5	5	0	0	0	0	17	0	0	0	0	0	0	0	0	0	0	0	0
Agolla	2171	15	3	19	1	1	0	0	0	0	17	0	80	0	0	0	0	0	0	0	0	0	0
Vélé	5149	0	7	15	0	0	0	0	0	0	59	0	0	0	0	0	0	0	0	0	0	0	0
Guémé	7828	0	10	30	0	0	0	0	0	4	52	9	0	0	0	0	0	0	0	0	0	0	0
Gabaraye	3637	0	1	10	0	0	0	0	0	0	60	0	0	0	0	0	0	0	0	0	0	0	0
Widigué	5918	4	5	8	0	0	0	0	0	0	45	0	0	0	0	0	0	0	0	0	0	0	0
Dabaye I	3380	11	8	7	0	0	0	0	0	0	40	0	10	0	0	0	0	0	0	0	0	0	0

A chaque catégorie des couches vulnérables correspondent des difficultés rencontrées, des atouts et des besoins. Le tableau suivant présente de manière détaillée la substance de ces informations.

**Tableau 28: Problèmes /contraintes, atouts/potentialités, besoins des couches vulnérables**

Couches vulnérables	Effectifs de la catégorie	Difficultés rencontrées	Atouts/opportunités	Besoins/Attentes
<b>Handicapés moteurs</b>		<ul style="list-style-type: none"> <li>--Absence de carte d'invalidité ;</li> <li>-Manque de tricycle ;</li> <li>-Technique de broderie, poterie et vannerie traditionnelle</li> <li>-Absence de rame d'accès pour les infrastructures marchandes</li> </ul>	<ul style="list-style-type: none"> <li>-Possibilité d'exercer le petit commerce, l'élevage, l'agriculture et la Couture.</li> <li>-Existence des associations de lutte contre la marginalisation et l'exclusion ;</li> <li>-Possibilité de regroupement et d'organisation ;</li> </ul>	<ul style="list-style-type: none"> <li>-Facilitation pour l'obtention de la carte d'invalidité ;</li> <li>-Appui pour l'acquisition des tricycles ;</li> <li>-Construction d'un Centre de formation en broderie, Vannerie et poterie</li> <li>-Construire les infrastructures marchandes avec les rames d'accès pour handicapés</li> </ul>

## Plan Communal de Développement de Gueme

Couches vulnérables	Effectifs de la catégorie	Difficultés rencontrées	Atouts/opportunités	Besoins/Attentes
<b>Handicapés visuels</b>		<ul style="list-style-type: none"> <li>-Manque de canne blanche ;</li> <li>-Manque de carte d'invalidité ;</li> <li>-Absence d'un centre d'encadrement des handicapés</li> <li>-Absence de moyens financiers pour la prise en charge des frais médicaux</li> <li>-Absence d'un Centre d'éducation des handicapés visuels</li> </ul>	<ul style="list-style-type: none"> <li>-Petit commerce ;</li> <li>-Elevage ;</li> <li>-Existence des associations de lutte contre la marginalisation et l'exclusion ;</li> <li>-Possibilité de regroupement et d'organisation ;</li> </ul>	<ul style="list-style-type: none"> <li>-Appui pour l'acquisition de la canne blanche ;</li> <li>-Facilitation pour l'obtention de la carte d'invalidité ;</li> <li>-création d'un centre d'encadrement des couches vulnérables ;</li> <li>-Création d'un Centre d'éducation des handicapés visuels</li> </ul>
<b>Handicapés sensoriels</b>		<ul style="list-style-type: none"> <li>-Difficultés de communication avec les clients</li> <li>-Absence d'un Centre d'éducation des sourds muets</li> </ul>	<ul style="list-style-type: none"> <li>-possibilité de développer le petit élevage (volaille) et le petit commerce ;</li> <li>-Besoins en main d'œuvre ;</li> </ul>	<ul style="list-style-type: none"> <li>-Accompagnement pour l'acquisition d'un local du commerce ;</li> <li>-Construction d'un atelier pour les forgerons ;</li> <li>-Création d'un Centre d'éducation des sourds muets</li> </ul>
<b>Orphelins</b>		<ul style="list-style-type: none"> <li>-Difficultés d'accès aux petits métiers ;</li> <li>-Difficultés d'accès aux études supérieures ;</li> <li>-Absence de moyens financiers pour la prise en charge des frais médicaux</li> </ul>	<ul style="list-style-type: none"> <li>-Existence des familles d'accueil ;</li> <li>-Existence d'autres membres de la famille</li> <li>-Existence des associations et ONG de défense des droits des enfants ;</li> <li>-Existence des différents services des affaires sociales.</li> </ul>	<ul style="list-style-type: none"> <li>-Prise en charge des frais de scolarité des orphelins dans le cadre des études supérieures ;</li> <li>-Facilitation pour l'accès aux microcrédits,</li> </ul>
<b>Filles Mères</b>		<ul style="list-style-type: none"> <li>-Accès difficile aux financements ;</li> <li>-Marginalisation et rejet par les parents ;</li> <li>-Abus divers ;</li> <li>-Exposition aux IST/SIDA ;</li> <li>-Absence de soutiens quelconques, délaissement ;</li> <li>-Déperdition scolaire.</li> </ul>	<ul style="list-style-type: none"> <li>-Possibilités multiples de formation (couture, informatique, hôtellerie, transformation des aliments) ;</li> <li>-Petit commerce ;</li> <li>-Elevage ;</li> <li>-Existence des associations et ONG de défense des droits des enfants et filles mères ;</li> <li>-Existence des différents services des affaires sociales.</li> </ul>	<ul style="list-style-type: none"> <li>-Appuis financiers aux AGR ;</li> <li>-Encadrement technique ;</li> <li>-Retour auprès des voitures.</li> </ul>
<b>Veuves</b>		<ul style="list-style-type: none"> <li>-Difficulté pour l'approvisionnement en eau ;</li> <li>-Difficulté de ravitaillement en bois de chauffage ;</li> </ul>		<ul style="list-style-type: none"> <li>-Multiplication des points d'eau ;</li> </ul>



## Plan Communal de Développement de Gueme

Couches vulnérables	Effectifs de la catégorie	Difficultés rencontrées	Atouts/opportunités	Besoins/Attentes
		-Difficultés pour la prise en charge des frais de scolarité de la progéniture		-Appui au développement des Activités Génératrices de revenus -Réduire les frais de scolarités des veuves
<b>VIH/SIDA</b>		-Faible prise en charge des personnes vivant avec le VIH/SIDA ; -Faible acceptation par les proches -Réticence de certains clients ;		-Prise en charge systématique des malades : -Sensibiliser les populations sur l'importance d'accompagner psychologiquement les personnes vivant avec le VIH/SIDA
<b>Personnes du 3ème âge</b>		-Marginalisation ; -l'exclusion ; -Délaissement/Rejet ; -l'Abus divers ; -Pauvreté ; -Précarité ; -Difficultés d'accès à la nutrition ; -Difficultés d'accès aux soins de santé. -Pas de carte d'invalidité ; -Absence de moyens financiers pour la prise en charge des frais médicaux/coût des frais médicaux très élevé -Absence de structure d'encadrement des personnes âgées	-l'existence des associations et ONG de défense des droits des personnes âgées ; -l'existence des différents services des affaires sociales.	-Construction des maisons de retraite ; -Appuis divers (financiers, nutritionnels, sanitaires). -Prise en charge des enfants des personnes du 3ème âge ; -Mise en place d'un programme d'appui nutritionnel des personnes du 3ème âge ; -Création d'un centre d'encadrement des personnes du 3ème âge ; -Facilitation de l'accès à la carte d'invalidité

### **4.6. Économie locale**

Le développement de l'économie locale de la Commune de Guémé est basé sur les activités économiques suivantes : l'agriculture, l'élevage, l'artisanat, le tourisme et l'offre des services. Ces activités sont réparties dans les trois secteurs : le secteur primaire, le secondaire et le tertiaire :

#### **❖ Secteur primaire**

C'est un secteur qui encadre les activités de production et d'extraction. Le secteur de production est caractérisé par les activités agricoles et pastorales. Le potentiel agricole est constitué des cultures Sorgho SP, Sorgho SS, Mais, Riz, Arachide, Niébé, Voandzou, Sésame, Manioc, Patate douce. L'élevage quant à lui concerne particulièrement les espèces bovins, ovins, caprins, porcins, Camélidés et équidés, arsins et les volailles.

La principale activité d'extraction observée est l'exploitation artisanale des ressources naturelles telles que le sable. Ces activités constituent l'une des sources génératrices des revenus pour la Commune, bien qu'elles restent encore informelles et moins organisées.

#### **❖ Secteur secondaire**

Le secteur secondaire concerne les activités de transformation. Dans la Commune, il existe une industrie locale de transformation du mil en boisson locale communément appelée « Bil-Bil, fourdou, arki, cochette, dolo » présente sur toute l'étendue du territoire communal. À côté de cette importante activité se greffe une panoplie d'autres activités de transformations à savoir :

- La transformation de la terre en briquettes cuites ;
- La transformation du lait de vache en yaourt ;
- La transformation de la patte d'arachide en huile d'arachide, en « bakuru » et en « ham-ham » ;
- La transformation de la paille en chapeaux, nattes, séko, etc. ;
- La transformation du maïs et du niébé en bouillie, beignets, couscous etc

#### **❖ Secteur tertiaire**

Le secteur tertiaire regroupe les différents services offerts par les acteurs de l'économie locale. Il est surtout observable au niveau du centre urbain par les différents marchés et caractérisé par : les services de bureautique, le transport des biens et des personnes (les cars de transport, moto taxi), la téléphonie mobile (call box), les salons de coiffure, et les activités de l'hôtellerie et du tourisme.

## Plan Communal de Développement de Gueme

Tableau 29 : Projection du développement durable dans la commune

Secteur	Potentialités et opportunités	Obstacles à lever	Axes stratégiques	Actions à entreprendre	AGR possibles	Emplois probables
<b>Agriculture</b>	Existence de terres fertiles Existence des espaces non emblavés Proximité des grandes métropoles Existence des structures d'encadrement des producteurs Disponibilité de la main d'œuvre locale et tchadienne	Faible organisation des producteurs Difficultés d'accès aux financements Difficultés de conservation Pertes post récoltes très élevées, Coût élevé de la location des espaces	Améliorer la productivité pour booster la production Créer de la richesse et des emplois	Faciliter l'accès à la propriété foncière  Faciliter l'accès aux crédits Construire les magasins de stockage, Organiser et structurer les producteurs	Achat et revente des produits agricoles à l'état naturel ou transformés Exportation des produits dans les autres villes ou dans les pays voisins Création d'une centrale d'achat et de vente des produits agricoles au niveau de la commune Développement des services divers dans les bassins de production	Auto emploi Emplois temporaires Emplois permanents Besoin en main d'œuvre dans les unités de production, de conservation et commercialisation
<b>Elevage</b>	Diversité du cheptel et des espèces animales Disponibilité de l'espace pour la création des marres artificielles Existence des cours d'eau de grande importance Existence des espaces de pâturage Existence des services vétérinaires et zootechniques	Insuffisance des mares aménagées Inexistence des structures de conservation des produits d'élevage Faible maîtrise des techniques d'élevage ; Ravage des épizooties	Promouvoir la pratique de l'élevage	Renforcer les capacités techniques des éleveurs ; Faciliter l'accès aux crédits Organiser et structurer les éleveurs Accompagner et appuyer les éleveurs	Construction des points d'eau pour abreuver les animaux ; Construction des structures de conservation ; Implantation des moulins broyeurs	Auto emploi Emplois temporaires Besoin en main d'œuvre dans les unités de production, de conservation et commercialisation
<b>Tourisme</b>	Existence des sites touristiques Existence des plages non aménagées	Absence d'une culture du tourisme Insécurité ambiante Absence d'un répertoire de sites touristiques Sites non aménagés	Développer le potentiel touristique	Sensibiliser les populations sur l'importance du tourisme Créer un répertoire des sites touristiques Aménager les sites touristiques -Former des guides touristiques	Construction des maisons d'accueil ou d'une auberge municipale Ouverture des restaurants Achat et vente des produits artisanaux	Auto emploi Emplois temporaires Besoin en main d'œuvre et ressources humaines

## 4.7. Synthèse des données sur les changements climatiques

Le vocable changement climatique désigne l'ensemble des variations des caractéristiques climatiques en un endroit donné, au cours du temps. Les données liées aux changements climatiques observés dans quelques secteurs d'activités dans la Commune de Guémé sont consignées dans le tableau suivant.

**Tableau 30: Matrice de captage des changements climatiques**

SECTEUR (unité d'exposition)	Tendances des Changements Climatiques	Effets biophysiques	Effets socio- économiques	Niveau de risque	Potentiel local pour résoudre/Capacité d'adaptation	Solutions envisagées	VILLAGE/ZONES CONCERNEES
<b>Agriculture</b>	Hausse de température Faible pluviométrie Vent violent	Destruction des plantes. appauvrissement du sol Assèchement des sols Retard des semis Perturbation du calendrier agricole assèchement des cultures avant maturité assèchement des puits pastoraux	Baisse de production agricole Baisse du rendement agricole Baisse de revenu des agriculteurs Faible prise en charge sociale des familles Dislocation des familles Baisse du niveau de vie des populations	Moyen	Utilisation des engrais	Adoption de nouvelles techniques culturales Renforcement du suivi et de la formation des agriculteurs aux techniques modernes	Tous les villages de la Commune de Guémé
<b>Élevage et Pêche</b>	Hausse de température Faible pluviométrie	Assèchement des herbes Faible alimentation des animaux Mortalité et morbidité animale Diminution du cheptel. Amaigrissement des animaux Baisse du niveau d'eau dans le fleuve Logone Disparition de certaines espèces halieutiques	Baisse des revenus des éleveurs Mauvaise alimentation des populations Faible prise en charge sociale des familles Dislocation des familles conflits agropastoraux	Moyen	Pratique de l'élevage domestique	Accroître le suivi technique des éleveurs Accentuer les soins vétérinaires Créer les zones de pâturages et les forages pastoraux	Tous les villages de la Commune de Guémé
<b>Forêt / faune</b>	Hausse de température Faible pluviométrie	Avancée du désert Destruction du couvert végétal Disparition de certaines espèces fauniques et floriques Pertes des plantes médicinales	Baisse des revenus	Élevé	Reboisement par l'institution Communale (faible)	Sensibilisation sur l'importance du reboisement et l'entretien des plantes.	Tous les villages de la Commune de Guémé

## 4.8. Principaux problèmes et besoins identifiés et consolidés par secteur

La consolidation des données issues des Interviews semi-structurées a permis de ressortir les problèmes, besoins, causes pertinentes, principaux effets et besoins identifiés par villages dans l'ensemble de la commune de Guémé dont la pertinence est condensée dans le tableau suivant.

Tableau 31 : Principaux problèmes et besoins identifiés et consolidés par secteur

Secteur	Problème Reformulé	Causes Pertinentes	Principaux Effets	Besoins Identifiés	Villages Concernés
Agriculture	Faible production agricole	Absence d'un poste agricole	Faible encadrement technique des agriculteurs	Création de 10 postes agricoles de relais ou de centres techniques d'agriculture	Agolla, Dabayé 1, Guia, Douang, Meringué 1,2et3, Kouro-Mokdaye, Yaraye.
				Mise à disposition de 05 agents pour d'encadrement technique des agriculteurs	Dabayé 2 et 3, Gandjam-Danay, Guéméré, Meringué 3.
		Absence d'un magasin de stockage des produits agricoles	Faible stockage des produits agricoles	Construction de 10 magasins de stockage des produits agricoles	Dabayé 3, Dabayé 1 (marché), Meringué 1et2, Kouro-Mokdaye, Widigué (02), Douang, Yaraye, Guia.
		Difficulté d'accès aux intrants agricoles et produits phytosanitaires	Mauvaise évolution des cultures	Création de 03 unités d'approvisionnement en intrants agricoles, produits phytosanitaires et semences améliorées	Dabayé 1.2.3, Agolla, Gandjam-Danay, Guéméré, Guia, Douang, Meringué 1.2.3, Kartoua, Yaraye, Kouro-Mokdaye, Widigué.
		Coûts élevés des engrais et des produits phytosanitaires		Organisation des achats groupés des intrants agricoles et produits phytosanitaires	Pour tous les villages
		Difficulté d'accès aux semences améliorées	Réduction du rendement et des surfaces cultivables	Subvention à l'acquisition des semences améliorées	Pour tous les villages
		Faible encadrement technique des agriculteurs	Mauvaise pratique agricole	Organisation des sessions de renforcements en capacités	Meringué 1, Widigué, Kouro-Mokdaye.
		Inexistence des GIC et des organisations paysannes		Organisation des agriculteurs en GIC/Coopératives et autres	Dabayé 3, Guéméré, Meringué 1, Kouro-Mokdaye, Widigué (par filières de production), Kartoua, Gandjam-Danay,

## Plan Communal de Développement de Gueme

				Redynamisation des organisations paysannes	Agolla, Dabaye 1, Meringué 1et 2.
		Difficulté d'accès au financement	Faible investissement dans l'agriculture	Accord de financements ou microcrédits aux agriculteurs porteurs de projets	Pour tous les villages
		Difficulté d'accès au matériel d'irrigation	Faible pratique des cultures maraichères	Dotation en 05 motopompes pour la culture maraichère	Agolla, Gandjam-Danay, Dabaye 2, Guéméré, Widigué,
				Construction des canaux d'irrigation pour les cultures maraichères	Dabaye 1
				Dotation 02 tricycles pour transport des produits agricoles	Gandjam-Danay, Yaraye.
				Réaménagement de *** m de diguettes	Kartoua.
		Difficulté d'accès à la terre	Culture à des surfaces réduites	Accroissement des surfaces cultivables	Guéméré, Dabaye 1, Kartoua, Agolla.
		Difficulté découlement des produits agricoles	Pertes post-récoltes élevées	Organisation des ventes groupées des produits agricole	Dabaye 3, Kouro-Mokdaye.
		Difficulté à transformer les produits agricoles		Mise en place d'une unité de transformation des produits agricoles	Widigué.
		Existence des conflits agropastoraux	Vol de bétail dans les villages	collaboration entre éleveurs et agriculteurs	Agolla, Gandjam-Danay, Dabaye 1.
		Faible délimitation des espaces agricoles et de pâturage	Existence des conflits agropastoraux	Sensibilisation sur l'importance des enclos	Pour tous les villages
				Aménagement des espaces pastoraux	Dabaye 3
				Délimitation des zones agricoles et les zones de pâture	Dabaye 1et 3, Agolla, Guéméré, Douang, Meringué 1et 2, Kouro-Mokdaye, Yaraye.
<b>Elevage, Pêche et industrie animales</b>	<b>Faible productivité animale</b>	Inexistence des structures d'encadrement des éleveurs	Faible encadrement des éleveurs	Création ou construction d'un centre zootechnique et vétérinaire de relais (MINEPIA)	Agolla, Dabaye 1, Guia, Douang, Meringue 1.2.3, Kouro-Mokdaye, Kartoua, Yaraye.
				Mise à disposition d'un agent technique vétérinaire	Dabaye 1, 2 et 3, Gandjam-Danay, Guéméré, Yaraye.
				Création d'un centre halieutique	Meringué 2.

## Plan Communal de Développement de Gueme

		Faible capacité technique des éleveurs	Faible suivi des animaux	Organisation des séances de renforcement de capacités	Dabaye 2 et 3, Gandjam-Danay, Guia, Meringué 1.
		Difficulté d'accès aux microcrédits	Faible investissement dans le secteur d'élevage	Accord de financements ou de microcrédits aux éleveurs	Agolla, Gandjam-Danay, Dabaye 2, Dabaye 1 (GIC), Meringue 1.
		Insécurité des bêtes et des éleveurs	Vol et agressions	Mise en place d'un service de sécurité (comité de vigilance, etc.)	Gandjam-Danay, Dabaye 2, Guéméré, Dabaye 1et 3, Yaraye.
		Insuffisance des points d'eau pour abreuvement des animaux	Faible croissance des animaux	Création de marres artificielles pour abreuver les bêtes	Gandjam-Danay, Dabaye 2, Guéméré, Guia, Kartoua, Meringué 1et2, Yaraye.
				Curage des marres naturelles	Widigué
				Construction d'un forage pastoral à énergie solaire	Widigué, Meringué 1, Guia.
				Forte couverture vaccinale par les services vétérinaires	Pour tous les villages
		Faible organisation des éleveurs	Dispersion des techniques d'élevages	Regroupement des éleveurs en organisations paysannes	Guia, Guéméré, Meringué 1, 2 et 3, Widigué (par filières), Yaraye.
		Inexistence d'espaces dédiés à la commercialisation des animaux	Mévente des produits d'élevages	Création d'un marché de bétail	Meringué 1,2et3, Guéméré, Douang, Kouro-Mokdaye, Yaraye (avec chambre froide), Guia (avec chambre froide), Dabaye 2.
				Création d'un parc à bétail	Douang, Meringué 1,2et3, Kouro-Mokdaye, Kartoua, Yaraye.
Inexistence des unités de transformation des produits d'élevages	Pertes en valeurs nutritionnelles	Création d'une structure de transformation des produits d'élevage	Yaraye, Douang.		

		Insuffisance des formations sanitaires dans la commune	Taux de morbidité élevé	Création, construction et équipement de 11 Centres de Santé Intégré	Agolla, Dabaye 1et2, Guéméré, Guia, Douang, Meringué 1.2.3, Yaraye.
				Construction et équipement de 03 Centres de Santé Intégré déjà créé	Widigué, Kouro-Mokdaye (équipement maternité), Kartoua.
				Création et équipement d'une case de santé	Dabaye 3
		Faible équipement des formations sanitaires existantes en personnel	Mauvais suivi des malades	Affectation de 25 personnels des santé dans les CSI	Kouro-Mokdaye, Widigué.
		Carence fréquente des formations sanitaires en produits pharmaceutiques	Consommation élevée des médicaments de la rue	Approvisionnement régulière de la pharmacie du CSI	Widigué, Kouro-Mokdaye.



## Plan Communal de Développement de Gueme

Santé	Faible accès aux soins de santé de qualité	Faible prise en charge des femmes enceintes dans la commune	Taux de décès des femmes enceintes important	Mise en place d'un programme de prise en charge des femmes enceintes avec agent des CPN	Dabaye 1 et 3, Agolla, Gandjam-Danay, Meringué 2, Guia.
		Inexistence des structures communautaires de prise en charge médicale	Consommation des médicaments de la rue	Mise en place de 07 mutuelles de santé	Dabaye 1.2.3, Gandjam-Danay, Agolla, Guéméré, Kouro-Mokdaye.
				Création et approvisionnement de 12 pharmacies communautaires	Dabaye 1.2.3, Gandjam-Danay, Agolla, Guéméré, Guia, Douang, Meringué 1.2.3, Kouro-Mokdaye.
		Inexistence des points d'eau dans certaines formations sanitaires	Exposition des patients aux maladies	Construction et aménagement de 04 points d'eau	Dabaye 2 et 3, Gandjam-Danay, Widigué.
				Construction de latrines	Widigué
		Inexistence de structure de prise en charge des enfants malnutris	Taux de mortalité des enfants malnutris important	Sensibilisation sur le respect des règles d'hygiène élémentaires	Gandjam-Danay, Dabaye 2, Kouro-Mokdaye.
				Création d'une structure de prise en charge des enfants mal-nourris	Meringué 1et2, Guia.
Education de base		Insuffisance des salles de classe	Mauvaises conditions d'étude des élèves	Réfection des salles de classe	Gandjam-Danay (toits de 2 salles de classe), Guia.
				Dotation en salles de classe	Dabaye 3, Dabaye 2 (08 salles), Guéméré (02 salles), Dabaye 1 (02 salles), Guia, Douang (12 salles), Meringué 1et3, Yaraye (10), Kouro-Mokdaye, Widigué (02 salles), Kartoua, Meringué 2 (12 salles à EP Soualaye).
		Insuffisance des tables bancs dans les écoles		Dotation ou Réfection des tables-bancs	Gandjam-Danay, Dabaye 1, Guia (320), Meringué 1et3, Kartoua, Yaraye, Meringué 2 (450), Douang (150).
		Insuffisance du personnel enseignant	Faible suivi des élèves	Dotation en personnel enseignant qualifié	Dabaye 3, Gandjam-Danay, Dabaye 2 (09), Guéméré, Guia (05), Douang, Meringué 1.2.3, Yaraye, Kouro-Mokdaye, Widigué, Kartoua, Agolla.
				Recrutement de maîtres communaux	Gandjam-Danay (01), Dabaye 2, Guéméré, Dabaye 1 (02), Kouro-Mokdaye, Guia.

## Plan Communal de Développement de Gueme

	Difficulté d'accès à une éducation de base de qualité	Insuffisance des écoles publiques dans la commune	Effectif pléthorique dans les écoles existantes	Création d'une école publique	Gandjam-Danay et Douang (maternelle), Meringué 1.2.3, Kouro-Mokdaye et Yaraye (maternelle).
		Difficulté d'accès au matériel didactique et au manuel scolaire	Faible niveau scolaire des apprenants	Fourniture en matériel didactique et manuels scolaires	Dabaye 2 et 3, Gandjam-Danay, Guéméré, Guia, Douang, Kartoua, Meringué 2et 3, Yaraye, Kouro-Mokdaye, Agolla.
		Absence des latrines aménagées dans certaines écoles	Exposition des élèves aux maladies du péri-fécal	Construction des latrines pour filles et garçons	Gandjam-Danay, Dabaye 2, Widigué (EP Widigué, Hlagam, Gangang) Kartoua, Douang, Yaraye, Guia.
		Inexistence des points d'eau potable dans certaines écoles	Consommation de l'eau non potable par les élèves	Construction de points d'eau potable	Guéméré, Kartoua, Yaraye.
		Inexistence des aires de jeu dans certains villages	Faible épanouissement des élèves	Aménagement des aires de jeu	Dabaye 3, Gandjam-Danay, Guéméré, Widigué, Kartoua, Meringué 2, Douang, Guia.
		Inexistence des bacs à ordures dans certaines écoles	Insalubrité des écoles	Dotation et disposition des bacs à ordures dans les écoles	Widigué
		Inexistence des clôtures dans certaines écoles	Insécurité des élèves et enseignants	Construction de clôture autour des écoles	Widigué, Kartoua.
		Inexistence des logements d'astreinte pour enseignants	Instabilité des enseignants	Construction des logements d'astreinte pour la prise en charge du personnel enseignant	Kartoua
Enseignement secondaire	Difficulté d'accès aux enseignements secondaires	Insuffisance des établissements de l'enseignement secondaire général	Exode des enfants vers les villes voisines	Création et construction d'un CES	Gandjam-Danay, Kouro-Mokdaye, Meringué 1,2et3, Douang, Yaraye, Guia,
		Insuffisance des établissements de l'enseignement secondaire technique		Création et construction d'un CETIC	Meringué 1,2et3, Yaraye, Guia,
		Insuffisance des salles de classe dans les établissements	Mauvaises conditions d'acquisition des connaissances	Dotation en salles de classe et d'un bloc administratif	Agolla, Widigué (06 salles + bloc A), Kartoua
		Insuffisance des tables bancs dans les établissements		Renforcement e tables-bancs	Kartoua,
		Inexistence des points d'eau dans certains établissements	Consommation des eaux de mauvaise qualité	Dotation en point d'eau potable	Widigué,

## Plan Communal de Développement de Gueme

Eau	Difficulté d'accès à l'eau potable de qualité	Absence d'infrastructures multimédias dans la commune	Difficulté d'accès aux connaissances actualisées	Création d'un centre multimédia et d'une bibliothèque	Widigué, Kouro-Mokdaye,
		Inexistence des aires de jeu	Faible aménagement des élèves	Aménagement des aires de jeu	Widigué,
		Mauvaise gestion des points d'eau	Non fonctionnalité de certains points d'eau	Sensibilisation sur l'entretien des points d'eau	Pour tous les autres
				Création d'un comité de gestion des forages	Dabaye 1 et 3, Gandjam-Danay, Kartoua, Meringué 2,
				Réorganisation et redynamisation des comités de gestion des forages	Yaraye, Meringué 1,2et3, Widigué, Kartoua, Douang, Guia,
		Insuffisance des points d'eau potables	Consommation de l'eau de qualité douteuse	Création de nouveaux forages	Dabaye 1 et 3, Gandjam-Danay (Ngaï 1, Gandjam 1, Aidou, Danay 1 et Goum), Guia, Douang (05), Meringue 1.2.3, Kartoua, Kouro-Mokdaye, Widigué (05), Kartoua, Yaraye (03),
				Réhabilitation des forages en panne	Kartoua, Meringue 2, Douang,
				Réhabilitation de puits à ciel ouvert	Gandjam-Danay, Guia,
		Faible mise en œuvre des mesures d'assainissement autour des points d'eau	Insalubrité	Établissement d'un programme d'assainissement autour des points d'eau	Dabaye 3, Gandjam-Danay, Guia, Meringue 2, Kartoua,
		Faible vulgarisation des techniques de traitement et de potabilisation de l'eau	Prolifération des maladies hydriques	Organisation des séances de traitement des eaux de puits à ciel ouvert	Pour tous les villages
				Sensibilisation et formation sur les techniques de traitement des eaux de consommation	Widigué, Guia,
Energie	Difficulté d'accès à l'énergie électrique	Faible électrification de la communication	Faible développement des AGR	Dotation en énergie électrique ENEO	Agolla, Dabaye 1.2.3, Douang, Gandjam-Danay, Guéméré, Guia, Kouro-Mokdaye, Meringue 1.2.3, Widigué, Yaraye
				Extension du réseau électrique dans tout le village	Kartoua,

## Plan Communal de Développement de Gueme

Promotion de la femme et de la famille	Faible promotion de la femme et de la famille	Faible utilisation des énergies renouvelables	Faible épanouissement Exode des populations	Construction d'une mini-centrale solaire	Meringue 2, Meringue 1 et 3, Yaraye, Guia, Gandjam-Danay,
				Vulgarisation des technologies liées aux énergies renouvelables	Pour tous les villages
				Promotion à l'installation des plaques photovoltaïques	Pour tous les villages
		Inexistence de structures d'encadrement de la femme	Mauvais suivi des activités des femmes	Création, construction et équipement d'un centre de promotion de la femme et de la famille	Agolla, Gandjam-Danay, Dabaye 1 et 2, Guia, Douang, Meringue 1, 2 et 3, Yaraye, Kouro-Mokdaye,
				Mise à disposition d'un agent de relais du CPFF de Vélé	Dabaye 3, Guéméré,
				Construction d'une salle communautaire	Dabaye 2 et 3,
		Faible organisation des femmes dans la commune	Faible épanouissement des activités des femmes	Création d'un centre d'alphabétisation fonctionnel	Douang, Kouro-Mokdaye, Widigué,
				Organisation des femmes en associations	Dabaye 1.2.3, Guéméré, Guia, Douang, Meringue 1, 2 et 3, Yaraye, Kouro-Mokdaye, Kartoua, Agolla,
				Formalisation et redynamisation des organisations féminines	Gandjam-Danay (TAPTOUDA) Widigué,
		Faible établissement des actes d'état civil	Insécurité matrimoniale des femmes	Sensibilisation des femmes sur l'importance des actes d'état civil	Agolla, Dabaye 1 et 3, Gandjam-Danay, Guéméré, Meringue 2, Yaraye, Kouro-Mokdaye, Widigué, Kartoua,
				Organisation des mariages civils collectifs	Widigué, Meringue 1 et 2, Guia,
		Taux d'alphabétisation des femmes faible	Faible autonomisation	Accord de financements aux femmes pratiquant les AGR	Agolla, Dabaye 1 et 3, Gandjam-Danay, Meringue 2, Yaraye,
		Faible taux de scolarisation de la jeune fille	Taux de dépendance des femmes élevé	Sensibilisation sur l'importance de la scolarisation de la jeune fille	Agolla, Dabaye 1 et 3, Gandjam-Danay, Guéméré, Meringue 3, Kouro-Mokdaye, Widigué, Kartoua,
		Forte emprise de la tradition sur l'éducation de la jeune fille	Taux de mariage précoce élevé	Sensibilisation sur les méfaits des mariages précoces	Meringue 1 et 3, Yaraye, Widigué,
				Prise en charge des filles-mères	Dabaye 1, Kartoua,
				Sensibilisation des femmes sur leurs droits	Tous les villages

## Plan Communal de Développement de Gueme

Affaires sociales	Faibles encadrement des couches vulnérables	Difficulté d'accès aux financements	Faible développement des AGR	Apport de financements aux pratiquants des AGR	Guéméré,
				Facilitation d'accès aux AGR aux personnes vulnérables	
		Inexistence des structures d'encadrement	Faible épanouissement des personnes vulnérables	Création d'un centre social de relais	Agolla, Guéméré, Douang, Meringue 1.2.3, Kouro-Mokdaye, Yaraye, Guia,
				Mise sur pied d'un programme de protection et d'assistance aux couches vulnérables	Agolla, Dabaye 2 et 3, Douang, Meringue 1et2, Kouro-Mokdaye, Widigué, Kartoua, Guia,
				Mise sur pied d'un programme de réinsertion des enfants à problème	Dabaye 3, Widigué, Agolla,
		Non respect des droits des personnes vulnérables	Renferment et développement du stress	Sensibilisation sur les violences faites aux femmes et enfants	Yaraye,
				Sensibilisation sur les méfaits du travail des enfants	Guéméré,
Jeunesse	Faible encadrement des jeunes	Insuffisance des structures d'encadrement des jeunes	Faible épanouissement des jeunes	Création d'un centre ou d'un foyer des jeunes	Agolla, Dabaye 1.2.3, Gandjam-Danay, Douang, Meringue 1,2et3 (CMPJ), Kartoua, Yaraye,
				Construction d'un centre des jeunes existants	Dabaye 1,
				Création d'un centre d'alphabétisation fonctionnel	Agolla, Meringue 3,
				Création d'un centre de loisirs et culturel	Kartoua, Widigué,
		Faible organisation des jeunes des localités	Difficulté aux financements	Organisation des jeunes en associations, GIC et autres	Douang, Meringue 1et2, Kouro-Mokdaye, Widigué, Yaraye,
				Formation et promotion à l'auto-emploi et à la pratique des AGR	Meringue 1et2, Kouro-Mokdaye, Yaraye, Guia, Agolla,
				Promotion au montage des projets de développement	Douang, Kouro-Mokdaye, Yaraye,
				Octroi de financements aux jeunes porteurs de projets	Dabaye 3, Meringue 2, Guia,
		Inexistence d'un centre de formation professionnelle	Exode des jeunes vers les grandes villes	Création d'un centre de formation professionnelle (SAR/SM ou autres centres)	Dabaye 2 et3, Agolla, Gandjam-Danay, Guéméré, Douang, Meringue 1,2et3, Kouro-Mokdaye, Kartoua, Yaraye, Guia,

## Plan Communal de Développement de Gueme

<b>Emploi et formation professionnelle</b>	Difficulté d'accès à l'emploi et à une formation professionnelle			Mise en place d'un centre de promotion des activités économiques et petits métiers	Gandjam-Danay, Kouro-Mokdaye, Meringue 2et3, Yaraye, Guia,
		Difficulté d'accès au financement pour les AGR	Pauvreté des familles	Appui financier aux pratiquants des AGR et microprojets	Guéméré, Yaraye,
				Financement des petits métiers	Guéméré, Douang,
				Octroi de microcrédits aux organisations paysannes	Gandjam-Danay, Meringue 2,
		Faible réglementation du travail	Non maîtrise des droits des travailleurs du secteur informel	Création d'un cadre de réglementation du travail informel	Dabaye 3, Guéméré, Kartoua, Agolla,
<b>Travail et sécurité social</b>	<b>Difficulté d'accès à la sécurité sociale</b>	Faible organisation des travailleurs par corps de métier	Faible épanouissement des travailleurs	Création d'organisations paysannes par secteur d'activité	Gandjam-Danay, Widigué, Kartoua, Kouro-Mokdaye
		Insuffisance du personnel enseignant	Mauvais suivi des élèves	Recrutement de maîtres des parents	Gandjam-Danay,
		Absence de structures d'accompagnement des travailleurs	Faible épanouissement des travailleurs	Création d'une mutuelle de santé	Gandjam-Danay, Dabaye 3, Agolla, Guéméré, Meringue 1et2,
				Sensibilisation sur l'importance des assurances	
		Instabilité des travailleurs	Instabilité des familles Prolifération des maladies sexuellement transmissibles	Promotion de création d'entreprises aux emplois stables et bien rémunérés	Gandjam-Danay, Dabaye 2, Douang, Meringue 1, Agolla,
<b>Sport et éducation physique</b>	<b>Faible encadrement des sportifs</b>	Inexistences d'association sportives dans la commune	Non participation de la commune aux grands événements sportifs du département	Création d'associations sportives	Agolla, Gandjam-Danay, Dabaye 1 (professionnel), Kouro-Mokdaye, Kartoua, Meringue 1et3, Yaraye,
		Inexistence des infrastructures sportives	Faible épanouissement sportif des jeunes Faible organisation des mouvements sportifs	Création et construction d'un centre d'encadrement sportif	Agolla, Gandjam-Danay, Douang, Kouro-Mokdaye, Widigué, Meringue 1,2et3, Yaraye, Guia,
				Construction d'un centre de formation professionnel multisports	Dabaye 1, Guia, Yaraye, Kartoua, Meringue 3,
				Aménagement des aires de jeu	Agolla, Dabaye 1, Kartoua, Meringue 2, Douang, Yaraye, Guia,
		Irrégularité dans l'organisation des activités sportives	Exode des jeunes et perte des talents	Organisation régulière des activités sportives	Douang, Dabaye 1, Guia, Guéméré, Kouro-Mokdaye, Widigué, Kartoua, Meringue 1et3, Yaraye,

## Plan Communal de Développement de Gueme

<b>Administration Territoriale, Décentralisation, Sécurité, Maintien et Ordre</b>	<b>Difficultés d'accès aux services administratifs</b>	insuffisance des structures d'établissement des actes d'état civil	Difficulté d'accès aux actes d'état civil	Création d'un centre d'état civil secondaire	Agolla, Gandjam-Danay, Dabaye 1, Douang, Meringue 1,2et3, Kartoua, Yaraye, Kouro-Mokdaye, Widigué,
				Création d'un poste de sécurité secondaire	Dabaye 3, Douang, Meringue 1et3, Kartoua, Yaraye,
		difficulté à établir les Cartes d'identité nationale	Insécurité Non Epanouissement Civique	Création d'une unité formelle d'enregistrement pour établir les CNI	Meringue 1, Guia,
		négligence des populations à l'établissement des actes d'état civil	prolifération des enfants et des couples sans actes d'état civil	Sensibilisation sur la nécessité d'établir les actes d'état civil	Dabaye 1et 3, Gandjam-Danay, Kartoua, Yaraye, Kouro-Mokdaye, Widigué, Meringue 2, Yaraye, Guia,
				Recensement et campagne d'établissement massif des actes de naissance et de mariage	Dabaye 1et 2, Gandjam-Danay, Guéméré, Douang, Meringue 1et3, Kartoua, Kouro-Mokdaye, Yaraye, Guia,
		difficulté de déploiement des comités de vigilance	insécurité	Renforcement de capacités des comités de vigilance et autres forces de maintien de l'ordre	Meringue 1et2, Douang, Yaraye, Guia,
<b>Travaux public</b>	<b>Mauvais état du réseau routier</b>	impraticabilité du réseau routier en toute saison	enclavement de la commune	Aménagement du réseau routier inter et intra-village et reprofilage des routes	Dabaye2 et 3, Gandjam-Danay, Douang, Meringue 1,2et3, Kouro-Mokdaye, Kartoua, Yaraye (Yaraye-Yagoua), Guia, Agolla,
				Aménagement des tronçons dans les zones inondables	Dabaye 2 et3,
		Mauvais entretien des routes existantes	détérioration et rétrécissement des routes	Création d'un comité de gestion et d'entretien des routes	Gandjam-Danay, Guéméré, Douang, Meringue 1, Kouro-Mokdaye, Yaraye,
				Création des barrières de pluies	Guéméré, Meringue 1et2,
		Faible appui de la population en matériels et techniques d'entretien de la route	Routes mal entretenues	Mise à disposition d'équipements et de matériels d'entretien des routes	Guéméré, Meringue 1,2et3, Kouro-Mokdaye, Guia, Gandjam-Danay,
				Création d'un poste des travaux publics	Douang, Meringue 2,
		inexistence d'un bureau de poste à la commune	ignorance des services postaux	Création d'un bureau de postes	Meringue 1,2et3, Douang, Dabaye 3,



## Plan Communal de Développement de Gueme

<b>Poste et télécommunications</b>	<b>Difficultés d'accès aux informations et services connexes à des postes</b>	difficulté d'accès au crédit de communication	non connexion au reste du monde	Création d'une unité d'approvisionnement et vente de crédit de communication	Dabaye 1, Agolla, Meringue 1,
		inexistence de structures de promotion des nouvelles techniques d'information et de télécommunication		Création d'un centre multimédia	Dabaye 2, Kartoua,
		mauvaise réception du réseau de communication	enclavement de la commune	Création d'un télé-centre communautaire	Dabaye 1, Meringue 1,2et3, Guia,
<b>Commerce</b>	<b>Difficulté d'accès aux circuits commerciaux</b>	insuffisance des espaces marchands dans la commune	faible commercialisation de la production communale	Amélioration de la couverture du réseau téléphonique	Agolla, Dabaye 2et3, Douang, Meringue 1et3,
		Mauvais état des espaces marchands existants	faible fréquentation des marchés	Création d'un marché secondaire	Agolla, Gandjam-Danay, Dabaye 2et3, Douang, Kouro-Mokdaye, Meringue 2et3, Yaraye,
		mauvaise organisation des commerçants de la commune	absence de consensus dans la prise en compte des besoins des commerçants	Aménagement du marché existant en infrastructures	Dabaye 1 (magasin stockage et boutiques), Kouro-Mokdaye (Hangars + Magasins), Widiugué (Hangar), Kartoua (Hangar + magasin de stockage + forage), Meringue 1 (10 hangars), Guia (hangars + boutiques)
		absence d'associations des artisans dans la commune	difficulté à présenter les doléances de manière concertée	Organisation des commerçants en associations	Kouro-Mokdaye (les femmes),
<b>Petites et moyennes entreprises</b>	<b>Absence de valorisation de l'économie locale</b>	difficulté d'accès aux financements	faible production artisanale	Organisations des artisans en GIC, coopératives et autres	Agolla, Meringue 1,
		absence de structures d'encadrement des artisans	dispersion des qualifications	Accord de financement aux artisans pour optimisation par filière	Agolla, Gandjam-Danay, Dabaye 1,
		faible commercialisation des produits artisanaux	perte des ressources financières	Création d'une structure de promotion et d'encadrement artisanal	Agolla, Gandjam-Danay, Douang, Kartoua, Meringue 1et2, Yaraye,
		faible capacité techniques et financières des médecins traditionnels	mauvaise pratique du métier	Organisation de ventes groupées ou de mini-foires de l'artisanat local	Agolla, Gandjam-Danay, Dabaye 1, Kartoua, Meringue, Yaraye,
				Formation et subvention des pratiquants de la médecine traditionnelle	Agolla, Guéméré, Dabaye 1, Kouro-Mokdaye, Meringue, Yaraye, Guia,

## Plan Communal de Développement de Gueme

<b>Recherches scientifiques</b>	<b>Faible vulgarisation des recherches scientifiques et de l'innovation</b>	difficulté d'accès aux produits de la recherche	utilisation des intrants non appropriés et improductifs	Facilitation d'accès aux semences améliorées	Agolla, Gandjam-Danay, Kartoua,
		inexistence des structures de recherche et d'accompagnement de la recherche	perte en valeurs scientifiques	Création d'un mini-centre de recherche (agronomie ou en plantes médicinales) Formation des populations sur des thématiques spécifiques (amélioration de la fertilité des sols, analyses et conditionnement des produits agricoles, etc.)	Guéméré, Dabaye 1 (centre agronome) ; Meringue 1 et 2, Douang, Yaraye, Guia (médecine traditionnelle), Agolla, Gandjam-Danay, Guéméré, Kartoua,
<b>Développement urbain et habitat</b>	<b>Faible urbanisation de la Commune de Guémé</b>	Absence de plan de construction et d'urbanisme dans la commune	construction anarchiques dans les villages	Conception d'un plan et d'un projet d'urbanisme et de lotissement	Agolla, Dabaye 2 et 3, Douang, Yaraye,
		prolifération des habitats en matériaux dérisoires et peu solides	insécurité des habitats	Promotion de la construction en matériaux locaux solides et durables	Agolla, Dabaye 2, Meringue 1, Yaraye, Guia,
		faible observation des mesures hygiène dans les villages	prolifération des immondices et des épidémies	Établissement d'un programme de nettoyage et de salubrité	Gandjam-Danay, Dabaye 1, Meringue 1 et 2, Agolla
		inexistence des canalisations dans les villages	Destruction fréquente des habitats et champs par les inondations	Création de canaux d'évacuation des eaux usées et d'aménagement des routes dans le village	Gandjam-Danay, Dabaye 1, Meringue 1, Agolla,
<b>Domaine et affaires foncières</b>	<b>Difficultés d'accès à la terre</b>	inexistence d'un plan cadastral	occupation anarchique des terres	Établissement d'un plan cadastral	Agolla, Dabaye 1 et 3, Gandjam-Danay, Meringue 3, Yaraye, Guia,
		inexistence d'un lotissement communal		Création d'un lotissement communal	Gandjam-Danay, Guéméré, Dabaye 1, Meringue 3, Guia,
		Accès inéquitable à la terre	faible investissement dans l'agriculture	Répartition équitable des terres	Dabaye 1 et 3, Gandjam-Danay, Kouro-Mokdaye,
		difficulté d'accès au titre foncier	conflit foncier	Organisation des campagnes d'établissement des titres fonciers	Agolla, Kartoua, Meringue 1, Yaraye, Guia,
<b>Forêt et Faune</b>	<b>Faible préservation des essences floristiques et des espèces fauniques</b>	inexistence d'un poste forestier	utilisation abusive des ressources forestières	Création d'un poste forestier	Agolla, Dabaye 2, Meringue 1, 2 et 3, Yaraye, Kouro-Mokdaye, Douang, Guia,
		destruction des essences forestières par les feux de brousse	perte en ressources naturelles et essences forestières	Sensibilisation sur les risques étendus des feux de brousse	Agolla, Dabaye 2 et 3, Guéméré, Meringue 1.2.3, Kouro-Mokdaye,

## Plan Communal de Développement de Gueme

		Coupe anarchique et abusive du bois		Sensibilisation sur le problème de la coupe abusive de bois	Agolla, Dabayé 2 et 3, Guéméré, Douang, Meringue 2et3, Kouro-Mokdaye, Guia,
		Destruction du couvert végétal	fort impact de la chaleur et de la montée des eaux sur les activités anthropiques	Organisation régulière des campagnes de reboisement	Tous les villages
		disparition de certaines espèces fauniques de la commune	perte en ressources touristiques	Création d'une pépinière ou d'une forêt communautaire	Guéméré, Meringue 1et2, Kouro-Mokdaye, Kartoua, Guia,
<b>Culture</b>	<b>Faible valorisation de la culture</b>	inexistence des structures de promotion et d'expression culturelle	perte en valeurs culturelles	Lutte contre la chasse clandestine et le braconnage	Dabayé 2 et 3, Douang, Kouro-Mokdaye,
				Création d'un espace de diffusion culturelle locale	Agolla, Gandjam-Danay, Guéméré,
				Création d'un centre ou foyer culturel	Agolla, Dabayé 2 et 3, Douang, Kouro-Mokdaye, Kartoua, Meringue 1,2et3, Yaraye, Guia,
				Création d'une bibliothèque communautaire	Guéméré, Guia, Meringue 2,
		Faible accompagnement de la Mairie et des élites à la promotion de la culture	non organisation des événements culturels	Création d'un foyer communautaire	Guia, Dabayé 2, Guéméré, Douang, Meringue 1, Kouro-Mokdaye,
				Établissement d'un calendrier d'événements culturels à organiser	Agolla, Gandjam-Danay, Dabayé 2, Douang, Meringue 1,2et3,
		désintérêt des populations à la valorisation et promotion de la culture locale dans certains villages	Faible rayonnement de la culture dans le département	Mise sur pied d'un comité de promotion culturelle	Agolla, Dabayé 2et3, Guéméré, Widigué, Meringue 2,
				Sensibilisation sur l'importance du patrimoine culturel	Agolla, Gandjam-Danay, Meringue 2,
				Sensibilisation sur l'importance de la conservation des valeurs locales	Meringue 1, Kouro-Mokdaye, Gandjam-Danay,
<b>Industries, mines et développement technologique</b>	Faible maîtrise du potentiel minier de la commune	Inexistence d'une carte minière de la commune	Perte des potentielles revenus	Établissement d'une carte géologique de la localité	Pour tous les villages
				Identification des potentialités de la localité	Pour tous les villages
		Exploitation anarchique des ressources des minières	pertes en ressources financières pour la commune	Organisation de l'exploitation des carrières de sable	Kartoua (dans le Logone), Meringue 1, Guia,

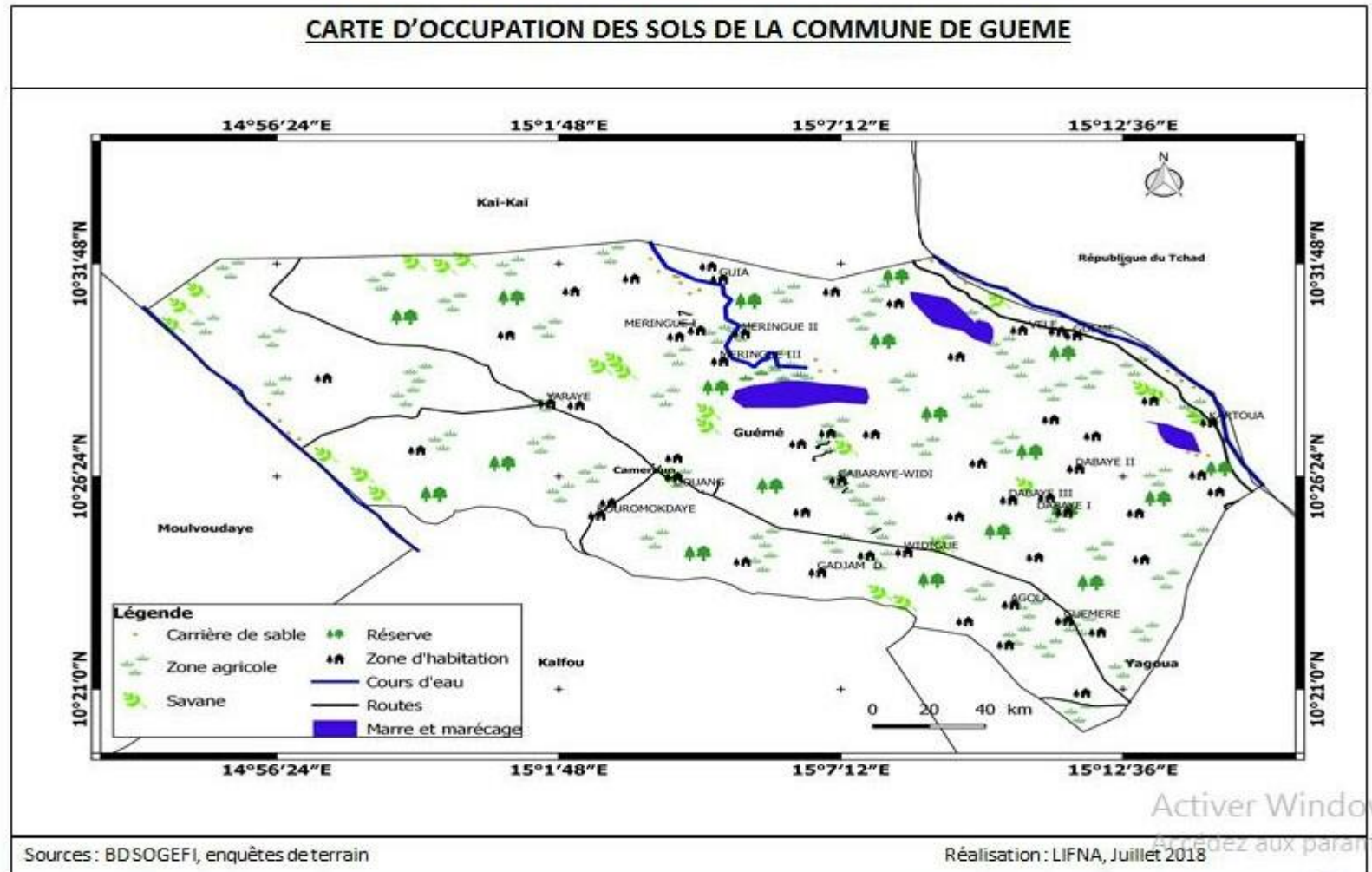
## Plan Communal de Développement de Gueme

<b>Transport</b>	<b>Difficultés de déplacement des personnes et d'évacuation des biens</b>	inexistence des gares routières dans la Commune	Mauvaise pratique l'activité de transport	Création d'une gare routière ou d'un stationnement	Douang, Kouro-Mokdaye, Yaraye, Meringue 1,
		Mauvaise organisation des acteurs du secteur du transport		Organisation des transporteurs en associations	Agolla, Yaraye, Guia (conducteurs et piroguiers), Kouro-Mokdaye,
		faible appui de la mairie à l'amélioration du secteur du transport		Appui de la mairie au transport en milieu rural	Gandjam-Danay, Douang, Kouro-Mokdaye, Meringue 1,
		Difficulté d'accès au carburant	cout élevé du transport dans la commune	Création d'un point de vente de carburant	Dans les points stratégiques de la commune
		Insuffisance des espaces verts dans la commune	/	Création des espaces verts	Dabaye 1et 3, Gandjam-Danay, Meringue 1, Kouro-Mokdaye, Kartoua, Guia,
<b>Environnement et protection de la nature</b>	<b>Faible protection de la nature</b>	Ignorance des techniques et mécanismes de protection de l'environnement	dégradation du couvert végétal	Sensibilisation à la protection de l'environnement	Dabaye 1et 3, Gandjam-Danay, Meringue 3, Kartoua, Guia,
				Éducation et formation à l'usage de nouvelles sources d'énergie domestique (foyer amélioré et autres)	Dabaye 1et 3, Guéméré, Kartoua, Kouro-Mokdaye, Meringue 2, Yaraye, Guia,
		Inexistence des bacs à ordures dans certains établissements scolaires de la commune	insalubrité des espaces scolaires	Mise en place des bacs à ordures	Dabaye 1et 3, Gandjam-Danay, Meringue 1et2, Douang,
		inexistence des journées dédiées à la propreté dans certains villages	rejets des villages	Mise en place d'une journée de propreté et de salubrité	Dabaye 1et3, Gandjam-Danay, Guéméré, Meringue 1,
		inexistence des associations de la protection de la nature	Faible mise en œuvre des politiques assainissements et de protection de la nature	Création d'un club des amis de la nature	Douang, Meringue 1,2et3, Yaraye,
<b>Tourisme</b>	<b>Difficulté de promouvoir les activités touristiques</b>	Non maitrise de la carte des potentialités touristiques de la commune	Perte en revenus financiers	Identification des potentialités touristiques	Dabaye 2, Guéméré, Meringue 1, Kouro-Mokdaye, Yaraye,
		non aménagement des gisements touristiques identifiés	Perte du patrimoine de la commune	Aménagements des sites touristiques	Agolla, Gandjam-Danay (les bords du Danay), Guéméré (espaces verts), Douang, Meringue 1et 3, Kouro-Mokdaye, Kartoua (les berges du Logone), Meringue 2 (les berges du Mayo-Kléréo), Guia,
		Absence de musée dans la commune		Création d'un musée local ou d'un foyer communautaire	Dabaye 2et3, Yaraye,

## Plan Communal de Développement de Gueme

		Faible déploiement du personnel du MINTOUR dans la commune		Déploiement du personnel de la délégation du tourisme	Gandjam-Danay, Meringue 1 et 3, Kouro-Mokdaye
<b>Communication</b>	Difficulté d'accès à l'information et de communication audio-visuelle	Mauvaise qualité du signal radio	Perturbation de la qualité de l'information	Amélioration de la qualité des ondes radio et télé	Dabaye 2et3, Meringue 1, Douang, Guia, Agolla,
		Inexistence des radios de relais	Faible vulgarisation de l'information communale	Création d'une radio communautaire	Dabaye 1 et 2, Kartoua, Meringue 2et3, Douang, Yaraye, Agolla,
		Difficulté d'accès au crédit de communication	difficulté à communiquer	Approvisionnement en crédit de communication	Dabaye 1 et 2,
<b>Enseignement supérieur</b>	<b>Difficulté d'accès à l'enseignement supérieur</b>	Faible encadrement des étudiants de la commune	abandon des études supérieures	Octroi de bourses d'études aux bacheliers	Agolla, Dabaye 2, Douang,
				Création d'une association d'appui aux étudiants	Meringue 1et2, Guia,

### 4.9. Esquisse du Plan d'Utilisation et de Gestion des Terres de l'espace communal



Carte 8 : Esquisse de plan d'occupation actuelle des sols dans la commune

### 4.10. Cadre logique par secteur

Le cadre logique est un outil important de planification qui permet l'élaboration des projets bien conçus couvrant un programme. Cette méthode implique la mise en forme des résultats d'une analyse de manière à présenter de façon systématique et logique les objectifs d'un projet / programme. La mise en forme doit refléter les liens de causalité entre les différents niveaux d'objectifs, indiquer comment on peut vérifier si les objectifs ont été réalisés et définir quelles sont les hypothèses, échappant au contrôle du projet / programme, susceptibles d'influencer sa réussite. Les résultats principaux de ce processus sont résumés dans une matrice (le « cadre logique ») qui décrit les aspects les plus importants d'un projet / programme.

Les tableaux suivants présentent les cadres logiques permettant la mise en œuvre des projets identifiés dans la phase des diagnostics



## Plan Communal de Développement de Gueme

<b>SECTEUR : AGRICULTURE ET DEVELOPPEMENT RURAL</b> <b>PROBLEME : Faible développement de l'agriculture.</b>				
	Logique d'intervention	Indicateurs objectivement vérifiables	Sources de vérification	Hypothèses
<b>Objectif supérieur</b>	<b>Assurer une production durable en quantité et en qualité dans les filières agricoles pour garantir la sécurité alimentaire.</b>			
<b>Objectif global</b>	Améliorer la productivité agricole de la Commune			
<b>Objectifs spécifiques</b>	1- Faciliter l'accès aux moyens de production	Pourcentage d'agriculteurs ayant accès aux moyens de production	Rapports du DA- MINADER	Les appuis divers sont déployés pour soutenir la production dans les filières agricoles
	2-Accroître la production agricole	Les niveaux de production des principales spéculations sont améliorés	> Rapports du DA- MINADER > Rapports des producteurs agricoles	Les appuis divers sont déployés pour soutenir la production dans les filières agricoles
	3-Faciliter la commercialisation des produits agricoles	Nombre d'infrastructures marchandes réalisées	> Rapports du DA- MINADER	Les appuis divers sont mobilisés pour le financement des infrastructures marchandes
	4-Faciliter la conservation des produits agricoles	Nombre d'infrastructures de stockage réalisées	> Rapports du DA- MINADER	Les appuis divers sont mobilisés pour le financement des infrastructures de stockage des produits agricoles
<b>Résultats</b>	1.1- Tous les producteurs ont facilement accès à la terre	Nombre de nouveaux agriculteurs ayant accès à la terre	> Rapports du DA- MINADER	Les parties prenantes se mobilisent pour alléger la procédure d'accès à la terre
	1.2 Tous les agriculteurs sont techniquement encadrés	Nombre d'agriculteurs encadrés	Rapports du DA- MINADER	Les agriculteurs acceptent de se faire encadrer
	2.1-Tous les agriculteurs accèdent facilement aux intrants agricoles	Nombre d'agriculteurs ayant reçu les intrants agricoles	Rapports du DA- MINADER	Les appuis divers sont mobilisés pour le financement des intrants agricoles
	2.2Tous les agriculteurs sont organisés et utilisent rationnellement les espaces cultivables	-Nombre de groupes créés et fonctionnels	Rapports du DA- MINADER	Les agriculteurs acceptent de s'organiser
	3.1-Toutes les zones de production sont désenclavées	-Superficie des zones de production aménagée -Quantité de produits vendue sur le marché -Taux de pertes post-récoltes	Rapports du DA- MINADER	Les appuis divers sont déployés pour soutenir la production dans les filières agricoles
	4.1-De nouveaux magasins de stockage sont construits	Nombre de nouveaux magasins de stockage construits	> Rapports du DA- MINADER	Les populations se mobilisent pour trouver les sites de construction des magasins de stockage
	4.2 De nouvelles unités de transformation sont mises en place dans les zones de production	Nombre d'unité de transformation mises en place dans les zones de production	> Rapports du DA- MINADER	Les appuis divers sont déployés pour soutenir la production dans les filières agricole
	<b>Coûts estimatifs</b>			
<b>Activités</b>	1.1.1- Appui technique aux populations des villages pour l'accroissement des surfaces cultivables (Guéméré, Dabaye 1, Kartoua, Agolla).(1 500 000 × 4 = 6 000 000 F CFA)	Superficie de nouveaux hectares aménagés dans les villages concernés	Rapports du DA- MINADER Rapport Comité de Concertation	Les différents appuis nécessaires sont mobilisés pour la mise en œuvre de l'activité

## Plan Communal de Développement de Gueme

1.1.2-Organisation des séances de sensibilisation des éleveurs et agriculteurs pour la spécification des espaces agro-pastoraux (Agolla, Gandjam-Danay, Dabaye 1). (3 × 300 000 = 900 000 F CFA)	Superficie des espaces aménagés	Rapports du DA- MINADER Rapport Comité de Concertation	Les élèves et les agriculteurs adhèrent au projet
<b>Sous total : 6 900 000 F CFA</b>			<b>6 900 000 F CFA</b>
1.2.1 Plaidoyer pour la création de 5 postes agricoles dans les villages (Dabaye 2 et 3, Gandjam-Danay, Guéméré, Meringué 3). (250 × 5 = 1 250 000 F CFA)	Nombre d'agents agricoles mis à la disposition des villages	Rapports du DA- MINADER Rapport Comité de Concertation	Les services techniques répondent favorablement au projet
1.2.2 Organisation des sessions de renforcements des capacités des agriculteurs dans les villages (Meringué 1, Widigué, Kouro-Mokdaye). (300 000 × 3 = 900 000 F CFA)	Nombre de sessions de formation organisée	Rapports du DA- MINADER Rapport Comité de Concertation	Les moyens nécessaires sont mobilisés pour la mise en œuvre de l'activité
<b>Sous total : 2 150 000 F CFA</b>			<b>2 150 000 F CFA</b>
2.1.1 Plaidoyer auprès des opérateurs pour la mise en place des unités d'approvisionnement en intrants agricoles, produits phytosanitaires et semences améliorées dans l'espace rural (250 000 × 3 = 750 000 F CFA)	Le nombre d'unités d'approvisionnement mises en place dans les villages	Rapports du DA- MINADER Rapport Comité de Concertation	Les opérateurs économiques adhèrent et répondent favorablement au projet
2.1.2 Dotation des OP de 6 villages en motopompes pour la culture maraîchère (Agolla, Gandjam-Danay, Dabaye 2, Dabaye 2, Guéméré, Widigué) (1 000 000 × 6 = 6 000 000 F CFA)	Le nombre de moto pompe doté aux différents villages	Rapports du DA- MINADER Rapport Comité de Concertation	Les moyens nécessaires sont mobilisés pour la mise en œuvre de l'activité
<b>Sous total : 6 750 000 F CFA</b>			<b>6 750 000 F CFA</b>
2.2.1 Appui technique de certains villages à la redynamisation de leurs organisations paysannes (Agolla, Dabaye 1, Meringué 1 et 2). (250 000 × 4 = 1 000 000 F CFA)	Le nombre d'OP redynamisé dans les différents villages	Rapports du DA- MINADER Rapport Comité de Concertation	Les moyens nécessaires sont mobilisés pour la mise en œuvre de l'activité
<b>Sous total : 1 000 000 F CFA</b>			<b>1 000 000 F CFA</b>
3.1.1- Réaménagement des diguettes dans les zones inondables du village Kartoua. (1 000 000 F CFA)	Le nombre de diguettes réaménagées	Rapports du DA- MINADER Rapport Comité de Concertation	Les moyens nécessaires sont mobilisés pour la mise en œuvre de l'activité
<b>Sous total : 1 000 000 F CFA</b>			<b>1 000 000 F CFA</b>
3.2.1- Dotation en tricycle pour transport des produits agricoles (Gandjam-Danay, Yaraye, Kartoua) (1 500 000 × 3 = 4 500 000 F CFA)	Le nombre de tricycle doté dans les villages	Rapports du DA- MINADER	Les moyens nécessaires sont mobilisés pour la mise en œuvre de l'activité
<b>Sous total : 4 500 000 F CFA</b>			<b>4 500 000 F CFA</b>

## Plan Communal de Développement de Gueme

	<b>4.1.1</b> Construction de 12 magasins de stockage des produits agricoles d'une capacité de 500 sacs dans les villages (Dabaye 3, Dabaye 1 (marché), Meringué 1 et 2, Kouro-Mokdaye, Widigué (02), Douang, Yaraye, Guia, Guémé, Vélé). <b>(25 000 000 × 12 = 300 000 000 F CFA)</b>	Le nombre de magasins construits et fonctionnels	Rapports du DA- MINADER Rapport Comité de Concertation Rapport Comité Technique Commune	Les ressources du MINADER sont transférées à la Commune
	<b>Sous total : 300 000 000 F CFA</b>			<b>300 000 000 F CFA</b>
	<b>4.2.1</b> Implantation de 6 décortiqueuses (Kartoua, Vélé, Guémé, Dabaye 2, Meringue 2, Yaraye) <b>(1 500 000 × 5 = 9 000 000 F CFA)</b>	Le nombre de décortiqueuses implantés et fonctionnels dans les villages concernés	Rapports du DA- MINADER Rapport Comité de Concertation Rapport Comité Technique Commune	Les ressources du MINADER sont transférées à la Commune
	<b>Sous total : 4 500 000 F CFA</b>			<b>7 500 000 F CFA</b>
<b>Total des couts indicatifs</b>				<b>329800000 F CFA</b>

## Plan Communal de Développement de Gueme

<b>SECTEUR : ELEVAGE, PECHE ET INDUSTRIE ANIMALE.</b> <b>PROBLEME : Faible développement de l'élevage et de la pêche dans la Commune.</b>				
	Logique d'intervention	Indicateurs objectivement vérifiables	Sources de vérification	Hypothèses
<b>Objectif supérieur</b>	<b>Assurer une production durable en quantité et en qualité dans les filières animales pour assurer la sécurité alimentaire</b>			
<b>Objectif global</b>	Améliorer la productivité animale et halieutique de la Commune			
<b>Objectifs spécifiques</b>	1- Faciliter l'accès aux moyens de production animale	Pourcentage des éleveurs ayant accès aux moyens de production	▶ Rapports du DA-MINEPIA ▶ Rapports des éleveurs	Les appuis divers sont déployés pour soutenir la production dans les filières animales
	2-Accroître la production animale	Les niveaux de production des principales spéculations sont améliorés	▶ Rapports du MINEPIA ▶ Rapports des éleveurs	Les appuis divers sont déployés pour soutenir la production dans les filières animales
	3-Faciliter la commercialisation des produits issus de l'élevage	Le processus de commercialisation des produits agricoles est équitable et amélioré	▶ Rapports du MINEPIA ▶ Rapports des éleveurs	Les appuis divers sont déployés pour soutenir la production dans les filières animales
	4- Faciliter la transformation des produits issus de l'élevage	Le volume des produits d'élevage transformés est accru	▶ Rapports du MINEPIA ▶ Rapports des éleveurs	Les appuis divers sont déployés pour soutenir la production dans les filières animales
<b>Résultats</b>	1.1- Les espaces de pâturage sont suffisants dans la Commune	Le nombre d'hectares aménagés pour le pâturage	Rapports du DA-MINEPIA Rapport Comités de Concertations des Villages	Les ressources et les compétences du MINEPIA sont transférées à la Commune
	1.2 Les espaces d'abreuvement des animaux sont suffisants	Le nombre de point d'eau à bétail aménagés et fonctionnels	Rapports du DA-MINEPIA Rapport Comités de Concertations des Villages	Les ressources et les compétences du MINEPIA sont transférées à la Commune
	2.1-Tous les éleveurs accèdent facilement aux intrants animaux	Le nombre d'éleveurs ayant accès aux intrants animaux	Rapports du DA-MINEPIA Rapport Comités de Concertations des Villages	Les ressources et les compétences du MINEPIA sont transférées à la Commune
	2.2 Toutes les bêtes sont suffisamment suivies	Le nombre de bêtes suivi par trimestre	Rapports du DA-MINEPIA Rapport Comités de Concertations des Villages	Les ressources et les compétences du MINEPIA sont transférées à la Commune
	3.1-La commercialisation des produits d'élevage est facilitée	Le nombre de marchés à bétail aménagés dans la Commune	Rapports du DA-MINEPIA Rapport Comités de Concertations des Villages	Les ressources et les compétences du MINEPIA sont transférées à la Commune

## Plan Communal de Développement de Gueme

	4.1-La transformation des produits d'élevage est facilitée	Les différentes unités de transformation mises en place	Rapports du DA-MINEPIA Rapport Comités de Concertations des Villages	Les ressources et les compétences du MINEPIA sont transférées à la Commune
				<b>Coûts estimatifs</b>
<b>Activités</b>	<b>1.1.1</b> Aménagement des zones de pâturage dans les différents villages de la Commune ((500 000× 18 = 9 000 000 F CFA)	Le nombre d'hectare aménagé et réservé au pâturage	Rapports du DA-MINEPIA Rapport Comités de Concertations des Villages	Les ressources et les compétences du MINEPIA sont transférées à la Commune
	<b>1.1.2</b> : Installation de 2 moulins broyeurs à Gabaraye et Vélé (2 * 40 000 000= 80 000 000F CFA)	Les 2 moulins installés		
	<b>Sous total : 89 000 000 F CFA</b>			<b>89 000 000 F CFA</b>
	<b>1.2.1</b> Construction et équipement de 5 mares artificielles pour abreuver les bêtes dans les villages (Dabaye 2, Guéméré, Guia, Gabaraye, Yaraye). (100 000 000 ×5 = 500 000 000 F CFA)	Le nombre de mares artificielles construites et fonctionnelles dans les villages concernés	Rapports du DA-MINEPIA Rapport Comités de Concertations des Villages	Les ressources et les compétences du MINEPIA sont transférées à la Commune
	<b>1.2.2</b> Curage et sécurisation des mares naturelles de Toumas, Mahadi et Widigué (3 ×5 000 000 = 15 000 000 F CFA)	Le nombre de mares curées et fonctionnelles	Rapports du DA-MINEPIA Rapport Comités de Concertations des Villages	Les Moyens nécessaires mobilisées pour la mise en œuvre de l'activité
	<b>1.2.3</b> Construction de 3 forages pastoraux à énergie solaire (Vélé, Kartoua, Dabaye). (45 000 000 × 3= 135 000 000 F CFA)	Le nombre de forages pastoraux construits et fonctionnels	Rapports du DA-MINEPIA Rapport Comités de Concertations des Villages	Les ressources et les compétences du MINEPIA sont transférées à la Commune
	<b>Sous total : 650 000 000 F CFA</b>			<b>650 000 000 F CFA</b>
	<b>2.1.1</b> Plaidoyer pour la création d'un centre halieutique à Meringué 2 (1 × 250 000 = 250 000 F CFA)	Le centre construit et fonctionnel	Rapports du DA-MINEPIA Rapport Comités de Concertations des Villages	Les services du MINADER adhèrent au projet
	<b>2.1.2</b> Construction et équipement d'un étang piscicole à Vélé : (1 × 50 000 000 = 50 000 000 F CFA)	L'étang piscicole construit et fonctionnel	Rapports du DA-MINEPIA Rapport Comités de Concertations des Villages	Les ressources et les compétences du MINEPIA sont transférées à la Commune
	<b>2.1.3</b> Acquisition d'une pirogue à mateur pour la Commune à Guémé 1× 800 000 = 800 000 F CFA)	La pirogue acquise	Rapports du DA-MINEPIA Rapport Comités de Concertations des Villages	Les ressources nécessaires sont mobilisées pour la mise en œuvre de l'activité
	<b>Sous total : 51 850 000 F CFA</b>			<b>51 850 000 F CFA</b>
	<b>2.2.1</b> Plaidoyer pour la création et la construction d'un centre zootechnique et vétérinaire de relais dans Gabaraye. (300 0000 ×1 = 300 000F CFA)	Le nombre de centres zootechniques et vétérinaires construits et fonctionnels	Rapports du DA-MINEPIA Rapport Comités de Concertations des Villages	Les services du MINADER adhèrent au projet
	<b>2.2.2</b> Organisation des séances semestrielles de renforcement de capacités des éleveurs dans les différents villages de la (500 000 ×18 = 9 000 000 F CFA)	Le nombre de séance de renforcement organisé dans les villages par semestre	Rapports du DA-MINEPIA Rapport Comités de Concertations des Villages	Les partenaires de la Commune adhèrent au projet

## Plan Communal de Développement de Gueme

	<b>2.2.3</b> Plaidoyer auprès des services techniques du MINEPIA pour renforcer la couverture vaccinale dans tous les villages ( $1 \times 300\,000 = 300\,000$ F CFA)	Le pourcentage de la couverture vaccinale	Rapports du DA-MINEPIA Rapport Comités de Concertations des Villages	Les services techniques du MINEPIA adhèrent favorablement au projet
	<b>Sous total : 9 600 000 F CFA</b>			<b>9 600 000 F CFA</b>
	<b>3.1.1</b> Construction et équipement de 2marchésà bétail dans à Vélé et Gabaraye ( $30\,000\,000 \times 2 = 60\,000\,000$ F CFA)	Le nombre de marché à bétail aménagé dans les villages concernés	Rapports du DA-MINEPIA Rapport Comités de Concertations des Villages	Les ressources et les compétences du MINEPIA sont transférées à la Commune
	<b>3.1.2</b> Construction d'une chambre froide au marché de Vélé : ( $1 \times 45\,000\,000 = 45\,000\,000$ F CFA)	La chambre froide construite et fonctionnelle	Rapports du DA-MINEPIA	Les ressources et les compétences du MINEPIA sont transférées à la Commune
	<b>3.1.3</b> Constructiond'un abattoir municipal moderne équipé d'un forage à Vélé : ( $1 \times 10\,000\,000 = 10\,000\,000$ F CFA)	L'abattoir construit et fonctionnel	Rapports du DA-MINEPIA	Les ressources et les compétences du MINEPIA sont transférées à la Commune
	<b>Sous total : 1155 000 000 F CFA</b>			<b>250 000 000 F CFA</b>
	<b>4.1.1</b> Construction de 2 laitières (Yaraye, Douang). ( $50\,000\,000 \times 2 = 100\,000\,000$ F CFA)	Les laitières mises en place et fonctionnelles	Rapports du DA-MINEPIA	Les ressources et les compétences du MINEPIA sont transférées à la Commune
	<b>Sous total : 100 000 000 F CFA</b>			<b>100 000 000 F CFA</b>
<b>Total des couts indicatifs</b>				<b>11 504 500 000 F CFA</b>

## Plan Communal de Développement de Gueme

<b>Secteur : Santé</b>				
<b>Problème : Difficulté d'accès aux soins de santé de qualité</b>				
	<b>Logique d'intervention</b>	<b>Indicateurs objectivement vérifiables</b>	<b>Sources de vérification</b>	<b>Hypothèses</b>
<b>Objectif supérieur</b>	<b>Renforcer le système de santé et améliorer le financement de la demande</b>			
<b>Objectif global</b>	Améliorer l'accès aux soins de santé de qualité dans la Commune			
<b>Objectifs spécifiques</b>	1- Améliorer la prise en charge des malades dans les formations sanitaires	Le taux de prise en charge des malades	Rapport Chef de district de santé Rapport Chefs de centres de santé Rapport du COSA	La gouvernance locale de la santé est améliorée ; Les programmes/projets du MINSANTE interviennent dans la Commune
	2-Faciliter l'accès aux formations sanitaires	Le nombre de formations sanitaires fonctionnelles	Rapport Chef de district de santé Rapport Chefs de centres de santé Rapport du COSA	La gouvernance locale de la santé est améliorée ; Les programmes/projets du MINSANTE interviennent dans la Commune
	3-Faciliter l'accès aux produits pharmaceutiques	Le taux d'accès aux produits pharmaceutiques	Rapport Chef de district de santé Rapport Chefs de centres de santé Rapport du COSA	La gouvernance locale de la santé est améliorée ; Les programmes/projets du MINSANTE interviennent dans la Commune
	4 -Améliorer la lutte contre le VIH/SIDA	Le taux de prévalence Le taux de prise en charge des malades	Rapport Chef de district de santé Rapport Chefs de centres de santé Rapport du COSA	La gouvernance locale de la santé est améliorée ; Les programmes/projets du MINSANTE interviennent dans la Commune
<b>Résultats</b>	1.1- Le plateau technique des formations sanitaires est renforcé	La qualité des plateaux techniques des formations sanitaires	Rapport Chef de district de santé Rapport Chefs de centres de santé Rapport du COSA	Les ressources et les compétences du MINSANTE sont transférées à la Commune
	1.2 Le personnel des formations sanitaires est renforcé	La qualité et la quantité du personnel soignant des formations sanitaires	Rapport Chef de district de santé Rapport Chefs de centres de santé Rapport du COSA	Les ressources et les compétences du MINSANTE sont transférées à la Commune
	2.1-Les Unités de prise en charge sanitaire sont suffisantes dans la Commune	Les unités de prises en charge sanitaires mises en place et fonctionnelles	Rapport Chef de district de santé Rapport Chefs de centres de santé Rapport du COSA	Les ressources et les compétences du MINSANTE sont transférées à la Commune
	2.2Toutes les formations sanitaires existantes sont en bon état	L'état des formations sanitaires	Rapport Chef de district de santé Rapport Chefs de centres de santé Rapport du COSA	Les ressources et les compétences du MINSANTE sont transférées à la Commune



## Plan Communal de Développement de Gueme

	3.1-Les populations accèdent facilement aux produits pharmaceutiques	Le taux d'accès aux produits pharmaceutiques	Rapport Chef de district de santé Rapport Chefs de centres de santé Rapport du COSA	Le CENAME intervient dans la Commune
	4- 1 Toute la population de la Commune connaît son statut sérologique	Le taux de prévalence	Rapport Chef de district de santé Rapport Chefs de centres de santé Rapport du COSA	Les programmes/projets du MINSANTE interviennent dans la Commune
	4- 2 Les personnes vivant avec le VIH sont prises en charge	Le taux de personnes séropositives prises en charge mensuellement	Rapport Chef de district de santé Rapport Chefs de centres de santé Rapport du COSA	Les programmes/projets du MINSANTE interviennent dans la Commune
				<b>Coûts estimatifs</b>
<b>Activités</b>	<b>1.1.1- Renforcement des formations sanitaires de la Commune en matériel hospitalier (CSI de Guémé, Widigué, Kartoua, Kouro-Mokdaye) (8 000 000 × 6 = 48 000 000 F CFA)</b>	La quantité et qualité du matériel hospitalier reçu par formation sanitaire	Rapport Chef de district de santé Rapport Chefs de centres de santé Rapport du COSA	Les ressources et les compétences du MINSANTE sont transférées à la Commune
	<b>1.1.2 Renforcement de l'Hôpital de district de Vélé en matériel médical (25 000 000 × 1 = 25 000 000 F CFA)</b>	La quantité et qualité du matériel médical reçu par l'hôpital de district	Rapport Chef de district de santé Rapport Chefs de centres de santé Rapport du COSA	Les ressources et les compétences du MINSANTE sont transférées à la Commune
	<b>2 Renforcement des formations sanitaires en matériel médical (CSI de Guémé, Widigué, Kartoua, Kouro-Mokdaye) (8 000 000 × 4 = 32 000 000 F CFA)</b>	La quantité et qualité du matériel médical reçu par formation sanitaire	Rapport Chef de district de santé Rapport Chefs de centres de santé Rapport du COSA	Les ressources et les compétences du MINSANTE sont transférées à la Commune
	<b>Sous total : 105 000 000 F CFA</b>			<b>105 000 000 F CFA</b>
	<b>1.2.1 Plaidoyer pour le renforcement du nombre de personnel de santé dans les CSI des villages (Kouro-Mokdaye, Widigué, Gabaraye et Kartoua) (250 × 4 = 1 000 000 F CFA)</b>	La qualité et quantité du nouveau personnel affecté dans les CSI concernés	Rapport Chefs de centres de santé Rapport du COSA	Les ressources et les compétences du MINSANTE sont transférées à la Commune
	<b>1.2.2 Plaidoyer pour le renforcement de L'Hôpital de district et du CSI de l'espace urbain en personnel : (Médecins : Gynécologue, Pédiatre, Généraliste) Infirmiers Diplômés d'état (08) ; AS(08) ; ATMS(02), Personnel (Laborantin(1), Aides-soignants(02) (250 × 2 = 500 000 F CFA)</b>	La qualité et quantité du nouveau personnel affecté dans les formations sanitaires de l'espace urbain	Rapport Chef de district de santé Rapport Chefs de centres de santé Rapport du COSA	Les ressources et les compétences du MINSANTE sont transférées à la Commune
	<b>Sous total : 1 500 000 F CFA</b>			<b>1 500 000 F CFA</b>
	<b>2.1.1 Plaidoyer pour la construction et l'équipement de 3 nouveaux Centres de Santé Intégrés dans les villages (Agolla, Gandjam-Danay, Meringué 1). (250 × 3 = 750 000 F CFA)</b>	Le nombre de nouveaux CSI construits et fonctionnels	Rapport Chef de district de santé	Les ressources et les compétences du MINSANTE sont transférées à la Commune
	<b>Sous total : 750 000 F CFA</b>			<b>750 000 F CFA</b>
	<b>2.2.1 Construction de l'hôpital de District de Vélé (1 × 100 000 000 = 100 000 000 F CFA)</b>	Le nouveau bâtiment de l'hôpital construit et opérationnel	Rapport Chef de district de santé	Les ressources et les compétences du MINSANTE sont transférées à la Commune

## Plan Communal de Développement de Gueme

	2.2.2 Construction d'un bloc de 3 latrines au CSI (Widugué) ( $1 \times 5\,000\,000 = 5\,000\,000$ F CFA)	Le nouveau bloc de latrines construit	Rapport Chefs de centres de santé	Les ressources et les compétences du MINSANTE sont transférées à la Commune
	Construction d'un bâtiment au CSI de Kartoua ( $1 \times 50\,000 = 50\,000$ F CFA)	Un bâtiment construit	Rapport Chefs de centres de santé	Les ressources et les compétences du MINSANTE sont transférées à la Commune
	<b>Sous total : 155 000 000 F CFA</b>			<b>155 000 000 F CFA</b>
	3.1.1 Appuis des comités de santé des formations sanitaires de la Commune pour l'achat des médicaments ( $2\,000\,000 \times 6 = 12\,000\,000$ F CFA)	La quantité de produits pharmaceutiques disponible dans les pharmacies	Rapport Chef de district de santé Rapport Chefs de centres de santé	Les ressources et les compétences du MINSANTE sont transférées à la Commune
	<b>Sous total : 2 000 000 F CFA</b>			<b>2 000 000 F CFA</b>
	4- 1-1 Organisation des campagnes mensuelles gratuites de dépistage du VIH ( $12 \times 200 = 3\,000\,000$ F CFA)	Le nombre de campagnes de dépistages par semestre	Rapport Chef de district de santé Rapport Chefs de centres de santé	Les ressources et les compétences du MINSANTE sont transférées à la Commune
	4- 1-2 Organisation d'un forum communal annuel sur le VIH ( $1 \times 500\,000 = 500\,000$ F CFA)	Forum organisé	Rapport Chef de district de santé Rapport Chefs de centres de santé	Les ressources et les compétences du MINSANTE sont transférées à la Commune
	<b>Sous total : 3 500 000 F CFA</b>			<b>3 500 000 F CFA</b>
	4- 2-1 Appui social aux personnes vivant avec le VIH en situation de vulnérabilité ( $1\,500\,000$ F CFA)	Le nombre de personnes vivant avec le VIH prises en charge	Rapport Chef de district de santé Rapport Chefs de centres de santé	Les ressources et les compétences du MINSANTE sont transférées à la Commune
	<b>Sous total : 1 500 000 F CFA</b>			<b>1 500 000 F CFA</b>
<b>Total des couts indicatifs</b>				<b>219250 000 F CFA</b>

## Plan Communal de Développement de Gueme

<b>Secteur</b> : Travaux publics				
<b>Problème</b> : Mauvais état du réseau routier				
	Logique d'intervention	Indicateur objectivement vérifiable	Source de vérification	Hypothèse de réalisation
<b>La stratégie sectorielle : Construction des routes et autres infrastructures dans la Commune de route</b>				
<b>Objectif global</b>	Rendre le réseau routier propice au transport des personnes et des biens dans la Commune			
<b>Objectifs spécifiques</b>	1- Améliorer le réseau routier de la Commune	Le pourcentage du réseau routier propice à la circulation en toute saison	Rapport DDMINTP Rapport Commission Technique de la Mairie	La gouvernance locale des travaux publics est renforcée dans la Commune
	2- Entretien le réseau routier	Le niveau d'entretien du réseau routier de la Commune	Rapport DDMINTP Rapport Commission Technique de la Mairie	La gouvernance locale des travaux publics est renforcée dans la Commune
<b>Résultats</b>	1.1- Les routes endommagées sont réhabilitées et aménagées	Le nombre km de routes réhabilitées	Rapport DDMINTP Rapport Commission Technique de la Mairie	Les ressources nécessaires sont mobilisées
	2.1 Les populations sont organisées pour l'entretien des routes	Le pourcentage de l'implication de la population dans l'entretien routier	Rapport DDMINTP Rapport Commission Technique de la Mairie	Les ressources nécessaires sont mobilisées
	2.2 La Commune bénéficie du matériel d'entretien des routes	La qualité et la quantité du matériel d'entretien routier acquis par la Commune	Rapport DDMINTP Rapport Commission Technique de la Mairie	Les ressources nécessaires sont mobilisées
				<b>Coûts estimatifs</b>
<b>activités</b>	1.1.1- Aménagement 106 km de routes dans l'espace communal : Yaraye-Yagoua (30 km), Agolla-Kouro-Mokdaye (56 km), Guémé-Dabaye 3 (15 km), Nvounaloun-Guémé (5 km) (2 000 000 × 106 = 212 000 000 F CFA)	Le nombre de kilomètres de route aménagés	Rapport DDMINTP Rapport Commission Technique de la Mairie Rapport Comités de Concertation des villages	Les ressources nécessaires sont mobilisées
	1.1.2 Aménagement de la voirie urbaine (5km) (2 000 000 × 5= 10 000 000 F CFA)	Le niveau d'aménagement de la voirie urbaine	Rapport DDMINTP Rapport Commission Technique de la Mairie Rapport Comités de Concertation des villages	

Secteur : Education de Base				
Problème : Difficulté d'accès à une éducation de base de qualité				
	Logique d'intervention	Indicateurs vérifiables	objectivement Sources de vérification	Hypothèses
<b>Objectif supérieur</b>	Augmenter l'offre et la qualité de la formation dans le système éducatif national			
<b>Objectif global</b>	Améliorer l'accès à l'éducation de base de qualité dans la Commune			
<b>Objectifs spécifiques</b>	<b>1- Améliorer l'accès aux infrastructures scolaires</b>	<b>Le taux d'accès aux infrastructures scolaires</b>	<b>Rapport IA-EDUB</b>	<b>La gouvernance locale de l'éducation de base est renforcée</b>
	1.1.3 Installation des barrières de pluies dans les villages suivant : Guéméré, Meringué 1 et Meringué	Les barrières de pluies installées dans les différents villages concernés	Rapports des chefs d'établissements primaires Rapport Commission Technique	
	<b>2- Améliorer l'environnement des écoles (261 500 000 × 3 = 783 500 000 F CFA)</b>	<b>Le ratio élève/enseignant</b>	<b>Rapport IAEDUB</b>	<b>La gouvernance locale de l'éducation de base est renforcée</b>
	<b>Sous total : 267 000 000 F CFA</b>	<b>Le ratio élève/place assise</b>	<b>Rapports des chefs d'établissements primaires</b>	<b>267 000 000 F CFA</b>
	2.1.1 Organisation de 5 séances de sensibilisation des populations sur le bien fondé des comités de route (300 000 × 5 = 1 500 000 F CFA)	Les différents comités de routes mis en place	Rapport DDMINTP Rapport IAEDUB Rapport Commission Technique Rapports des chefs d'établissements primaires de la Mairie	
	<b>4- Créer un environnement viable dans toutes les écoles</b>	<b>Le taux de reboisement par école</b>	<b>Rapport IAEDUB</b>	<b>La gouvernance locale de l'éducation de base est renforcée</b>
	2.2.1 Acquisition d'un tracteur avec accessoire pour l'entretien routier à la Commune (1 × 25 000 000 = 25 000 000 F CFA)	Le nombre de sacs à ordures par école	Rapports des chefs d'établissements primaires Rapport Commission Technique de la Mairie	
<b>Résultats</b>	<b>1.1 Les infrastructures scolaires de la Commune sont en bon état</b>	<b>L'état des infrastructures scolaires de la Commune</b>	<b>Rapport IAEDUB</b> Rapports des Comités de Concertation des villages Rapports des chefs d'établissements primaires	<b>Les compétences et les ressources du MINEDUB sont transférées à la Commune</b> <b>25 000 000 F CFA</b> Les APE sont fonctionnels, Les élites apportent leur appui
<b>Total</b>				<b>293 500 000 F CFA</b>
	<b>1.2 Les logements d'astreinte sont construits dans les écoles</b>	<b>Le nombre de logements d'astreintes par écoles</b>	<b>Rapport IAEDUB</b> Rapports des chefs d'établissements primaires	<b>Les compétences et les ressources du MINEDUB sont transférées à la Commune</b> Les APE sont fonctionnels, Les élites apportent leur appui
	<b>1.3 Toutes les infrastructures scolaires sont sécurisées</b>	<b>Le nombre d'écoles ayant les clôtures</b>	<b>Rapport IAEDUB</b> Rapports des chefs d'établissements primaires	<b>Les compétences et les ressources du MINEDUB sont transférées à la Commune</b> Les APE sont fonctionnels, Les élites apportent leur appui
	<b>2.1 Les Infrastructures scolaires de la Commune sont suffisamment équipées</b>	<b>Le taux d'équipement des écoles de la Commune</b>	<b>Rapport IAEDUB</b> Rapports des chefs d'établissements primaires	<b>Les compétences et les ressources du MINEDUB sont transférées à la Commune</b> Les APE sont fonctionnels, Les élites apportent leur appui
	<b>2.2 Le personnel enseignant est suffisant dans toutes les écoles</b>	<b>Le nombre d'enseignants par école</b>	<b>Rapport IAEDUB</b> Rapports des chefs d'établissements primaires	<b>Les compétences et les ressources du MINEDUB sont transférées à la Commune</b> Les APE sont fonctionnels,

## Plan Communal de Développement de Gueme

				Les élites apportent leur appui
	<b>2.3</b> Toutes les APEE sont fonctionnelles dans toutes les écoles	Le nombre d'APEE fonctionnelles dans les écoles	Rapport IAEDUB Rapports des chefs d'établissements primaires	Les compétences et les ressources du MINEDUB sont transférées à la Commune Les APE sont fonctionnels, Les élites apportent leur appui
	<b>3.1</b> -Tous les élèves de la Commune ont accès aux manuels scolaires	Le taux d'élèves ayant accès aux manuels scolaires	Rapport IAEDUB Rapports des chefs d'établissements primaires	Les compétences et les ressources du MINEDUB sont transférées à la Commune Les APE sont fonctionnels, Les élites apportent leur appui
	<b>4.1</b> Toutes les écoles sont reboisées	Le taux de reboisement des écoles	Rapport IAEDUB Rapports des chefs d'établissements primaires	Les compétences et les ressources du MINEDUB sont transférées à la Commune Les APE sont fonctionnels, Les élites apportent leur appui
	<b>4.2</b> Toutes les écoles sont dotées de bacs à ordures	Le nombre de bacs à ordures par écoles	Rapport IAEDUB Rapports des chefs d'établissements primaires	Les compétences et les ressources du MINEDUB sont transférées à la Commune Les APE sont fonctionnels, Les élites apportent leur appui
				<b>Coûts estimatifs</b>
	1.1.1 Réfection des salles de classe (Gandjam-Danay (toits de 2 salles de classe), Guia.) ( <b>7 000 000 × 2 = 14 000 000 F CFA</b> )	Les salles de classe réfectionnées	Rapport IAEDUB Rapports des chefs d'établissements primaires	Les compétences et les ressources du MINEDUB sont transférées à la Commune Les APE sont fonctionnels, Les élites apportent leur appui
	1.1.2 Construction et équipement de 66 blocs de deux salles de classe dans les écoles publiques des villages en zone rurale (Dabaye 3( <b>3</b> ), Dabaye 2 ( <b>4</b> ), Guéméré ( <b>1</b> ), Dabaye 1 ( <b>1</b> ), Guia( <b>2</b> ), Douang ( <b>6</b> ), Meringué 1 ( <b>3</b> ), Meringué3( <b>3</b> ), Yaraye ( <b>5</b> ), Kouro-Mokdaye( <b>3 ×3</b> ), Widigué ( <b>1</b> ), Kartoua ( <b>2×7</b> ), Meringué 2 ( <b>6</b> EP Soualaye). ( <b>27 550 000 × 66 = 1 818 300 000F CFA</b> )	Le nombre de nouveaux blocs de salles de classes construits et équipés	Rapport IAEDUB Rapports des chefs d'établissements primaires	Les compétences et les ressources du MINEDUB sont transférées à la Commune Les APE sont fonctionnels, Les élites apportent leur appui
	1.1.3 Construction et équipement de 12 nouveaux blocs de 2 salles de Classes dans les établissements scolaires de la ville de la Guémé ( <b>27 550 000 ×12= 330 600 000F CFA</b> )	Le nombre de nouveaux blocs de salles de classes construits et équipés	Rapport IAEDB Rapports des chefs d'établissements primaires	Les compétences et les ressources du MINEDUB sont transférées à la Commune Les APE sont fonctionnels, Les élites apportent leur appui
	<b>Sous total : 2 148 900 000 F CFA</b>			<b>2 148 900 000 F CFA</b>
	1.2.1 Construction des logements d'astreinte pour la prise en charge du personnel enseignant dans les 7 écoles primaires de Kartoua	Les nouveaux logements d'astreintes construits	Rapport IAEDB Rapports des chefs d'établissements primaires	Les compétences et les ressources du MINEDUB sont transférées à la Commune

## Plan Communal de Développement de Gueme

	(35 0000 00 × 7 = 245 000 000 F CFA)			Les APE sont fonctionnels, Les élites apportent leur appui
	<b>Sous total : 245 000 000 F CFA</b>			<b>245 000 000 F CFA</b>
1.3.1	Construction de 8 clôtures autour des écoles primaires et maternelles des villages (Widigué, Kartoua (dans les 7écoles). (35 000 000 × 4 = 140 000 000 F CFA)	Les nouvelles clôtures construites dans les écoles concernées	Rapport IAEDB Rapports des chefs d'établissements primaires	Les compétences et les ressources du MINEDUB sont transférées à la Commune Les APE sont fonctionnels, Les élites apportent leur appui
1.3.2	Plaidoyer pour l'acquisition des Titres Fonciers pour les écoles primaires de Guémé et Vélé Groupe2 (300 000 × 2 = 600 000 F CFA)	Les titres fonciers obtenus	Rapport IAEDB Rapports des chefs d'établissements primaires	Les services compétents adhèrent favorablement au projet
	<b>Sous total : 140 600 000 F CFA</b>			<b>140 600 000 F CFA</b>
2.1.1	Appui en 1210 tables-bancs aux établissements scolaires de la ville (30 000 × 1210= 3 630 000 F CFA)	Les nouvelles tables-bancs doté aux écoles primaires de la ville	Rapport IAEDB Rapports des chefs d'établissements primaires	Les compétences et les ressources du MINEDUB sont transférées à la Commune Les APE sont fonctionnels, Les élites apportent leur appui
2.1.2	Dotation de 1760 tables-bancs dans les écoles primaires de la zone rurale (Gandjam-Danay (60), Dabayé 1 (120), Guia (320), Meringué 1 (90), Meringué3 (90), Kartoua (60 ×7), Yaraye (60), Meringué 2 (450), Douang(150). (30 000 × 1760 = 5 280 000 F CFA)	Le nombre de tables bancs doté aux écoles primaires des villages	Rapport IAEDB Rapports des chefs d'établissements primaires	Les compétences et les ressources du MINEDUB sont transférées à la Commune Les APE sont fonctionnels, Les élites apportent leur appui
2.1.3	Réhabilitation des points d'eau existants (Gandjam-Danay, Dabayé 2) (5 000 000 × 2 = 10 000 000 F CFA)	Les points d'eau réhabilités	Rapport IAEDB Rapports des chefs d'établissements primaires	Les compétences et les ressources du MINEDUB sont transférées à la Commune Les APE sont fonctionnels, Les élites apportent leur appui
2.1.4	Construction de 15 blocs de 4 latrines dans les écoles (Gandjam-Danay (1), Dabayé 2 (1), Widigué (EP Widigué (1), Hlagam (1), Gangang (1)) Kartoua (5), Douang (1), Yaraye (1), Guia (1), Vélé groupe1 (1), groupe2 (1) et l'école primaire de Guémé (1)). (3 500 000 × 15 = 52 500 000 F CFA)	Le nombre de blocs de latrines construits dans les écoles	Rapport IAEDB Rapports des chefs d'établissements primaires	Les compétences et les ressources du MINEDUB sont transférées à la Commune Les APE sont fonctionnels, Les élites apportent leur appui
2.1.5	Construction de 7forages dans les écoles (Guéméré (1), Kartoua (4), Yaraye (1), EM Vélé (1)). (8 000 000 × 7= 56 000 000 F CFA)	Les nouveaux forages construits et fonctionnels	Rapport IAEDB Rapports des chefs d'établissements primaires	Les compétences et les ressources du MINEDUB sont transférées à la Commune Les APE sont fonctionnels, Les élites apportent leur appui
2.1.6	Construction d'un bloc administratif (Guéméré) (1×25 000 000 = 25 000 000 F CFA)	Le bloc administratif construit	Rapport IAEDB Rapports des chefs d'établissements primaires	Les compétences et les ressources du MINEDUB sont transférées à la Commune Les élites apportent leur appui

## Plan Communal de Développement de Gueme

	<b>Sous total : 152 410 F CFA</b>			<b>152 410 F CFA</b>
	2.2.1 Plaidoyer pour le renforcement des écoles en personnel enseignant qualifié (Dabaye 3 (3), Gandjam-Danay (3), Dabaye 2 (09), Guéméré (8), Guia (05), Douang (6), Meringué 1 (6), Meringué 2 (6), Meringué 3 (6), Yaraye (5), Kouro-Mokdaye (12), Widigué (12), Kartoua (18), Agolla (4)). <b>(300 000 × 14 = 4 200 000 F CFA)</b>	Le nombre d'enseignant par école	Rapport IAEDB Rapports des chefs d'établissements primaires	Les compétences et les ressources du MINEDUB sont transférées à la Commune Les APE sont fonctionnels, Les élites apportent leur appui
	<b>Sous total : 4 200 000 F CFA</b>			<b>4 200 000 F CFA</b>
	2.3.1 Appui à la redynamisation de 8 APEE des écoles (Gandjam-Danay, Guia, Douang, Meringué 1.2.3, Yaraye). <b>(100 000 × 8 = 800 000 F CFA)</b>	Les APEE redynamisées et fonctionnelles	Rapport IAEDB Rapports des chefs d'établissements primaires	Les compétences et les ressources du MINEDUB sont transférées à la Commune Les élites apportent leur appui
	<b>Sous total : 800 000 F CFA</b>			<b>800 000 F CFA</b>
	3.1.1 Appui de 12 écoles primaires en matériel didactique et manuels scolaires (Dabaye 2 et 3, Gandjam-Danay, Guéméré, Guia, Douang, Kartoua, Meringué 2 et 3, Yaraye, Kouro-Mokdaye, Agolla). <b>(1 500 000 × 12 = 180 000 000 F CFA)</b>	La qualité et quantité de manuels reçus par école	Rapport IAEDB Rapports des chefs d'établissements primaires	Les compétences et les ressources du MINEDUB sont transférées à la Commune Les élites apportent leur appui
	3.1.2 Construction et équipement d'une bibliothèque municipale <b>(1 × 50 000 000 = 50 000 000 F CFA)</b>	La bibliothèque construite et équipée	Rapport IAEDB Rapports des chefs d'établissements primaires	Les compétences et les ressources du MINEDUB sont transférées à la Commune Les élites apportent leur appui
	<b>Sous total : 230 000 000 F CFA</b>			<b>230 000 000 F CFA</b>
	4.1.1 Appui en plants pour le reboisement des écoles primaires (50 par école) <b>(50 000 × 39 = 1 950 000 F CFA)</b>	Le taux de reboisement des écoles	Rapport IAEDB Rapports des chefs d'établissements primaires	Les compétences et les ressources du MINEDUB sont transférées à la Commune Les élites apportent leur appui
	<b>Sous total : 1 950 000 F CFA</b>			<b>1 950 000 F CFA</b>
	4.2.1 Appui en bacs à ordures dans les écoles primaires (2 par école) <b>(50 000 × 2 = 100 000 × 39 = 3 900 000 F CFA)</b>	Le nombre de bacs à ordures par école	Rapport IAEDB Rapports des chefs d'établissements primaires	Les compétences et les ressources du MINEDUB sont transférées à la Commune Les APE sont fonctionnelles, Les élites apportent leur appui
	<b>Sous total : 3 900 000 F CFA</b>			<b>3 900 000 F CFA</b>
<b>Total des couts indicatifs</b>				<b>2 685 460 000 F CFA</b>





## Plan Communal de Développement de Gueme

<b>Secteur : Arts et Culture</b> <b>Problème : Faible Promotion des arts et cultures</b>				
	Logique d'intervention	Indicateurs objectivement vérifiables	Sources de vérification	Hypothèses
<b>Objectif supérieur</b>	<b>Sauvegarde et promotion de l'identité culturelle du Cameroun, développement artistique et culturel en promouvant les entreprises et industries culturelles</b>			
<b>Objectif global</b>	<b>Renforcer la promotion des arts et de la culture dans la Commune</b>			
<b>Objectifs spécifiques</b>	1-Inventorier le patrimoine culturel de la Commune	Répertoire du patrimoine culturel disponible		Bonne gouvernance
	2- Valoriser le patrimoine culturel de la Commune	Le niveau de visibilité au niveau local des richesses du patrimoine culturel de la Commune	Rapport DD du MINAC -Rapport d'enquête	Bonne gouvernance
	3- Promouvoir les événements culturels et artistiques dans la Commune	L'augmentation du nombre de participants aux événements culturels et artistiques	Rapport des organisateurs d'événements culturels	Bonne gouvernance
<b>Résultats</b>	1.1 Le patrimoine culturel de la Commune est inventorié	01 Répertoire des biens culturels est élaboré et disponible	Rapport DD du MINAC	Stabilité sécuritaire Stabilité politique
	2.1. Les Infrastructures de conservation et de diffusion culturelle et artistique sont aménagées dans la Commune	Le nombre d'infrastructures culturelles et artistiques opérationnelles dans la Commune	Rapport DD du MINAC Rapports Comités de Concertations des villages Pv de réception des travaux	Stabilité sécuritaire Stabilité politique
	2.2 Les biens culturels et artistiques sont sauvegardés	Les différents biens culturels et artistiques sauvegardés	Rapport DD du MINAC Rapports des organisateurs de ces événements	Stabilité sécuritaire Stabilité politique
	3.1 les événements culturels et artistiques sont organisés	Le nombre d'événements culturels et artistiques organisés dans la Commune	Rapport DD du MINAC Rapports des organisateurs de ces événements	Stabilité sécuritaire Stabilité politique

## Plan Communal de Développement de Gueme

	<b>3.2</b> Les biens culturels et artistiques sont sauvegardés sur les supports multimédias et la fixation écrite	Les supports multimédias et papiers produits par an	Rapport DD du MINAC Rapports des organisateurs de ces événements	Stabilité sécuritaire Stabilité politique
				<b>Coûts estimatifs</b>
<b>Activités</b>	1.1.1 Organisation d'un inventaire des biens culturels et artistiques dans l'espace communal <b>(600 000F CFA)</b>	Le répertoire des biens culturels et artistiques est élaboré et disponible	Liste des biens culturels disponibles dans le musée communal et les foyers culturels	
	<b>Sous-total : 600 000 F CFA</b>			<b>600 000 FCFA</b>
	2.1.1 Construction et équipement d'une Maison de la culture (salle de spectacles+ bibliothèque) à Guémé <b>(1×60 000 000=60 000 000F CFA)</b>	Une maison de la culture construite et opérationnelle	Rapport DD du MINAC Rapports Comités de Concertations des villages -PV réception des travaux	Stabilité sécuritaire Stabilité politique
	2.1.2 Construction et équipement d'un musée communal en matériel de bureaux et biens culturels à Vélé <b>(1×60 000 000=65 000 000F CFA)</b>	Le Musée construit et opérationnel	-PV de réception des travaux -observation directe de l'édifice	Stabilité sécuritaire Stabilité politique
	2.1.3 Construction et équipement de 11 foyers culturels (salle de conservation et d'exposition d'œuvres d'art +petite bibliothèque) dans certains villages de la Commune (Agolla, Dabaye 2 et 3, Douang, Kouro-Mokdaye, Kartoua, Meringué 1 et 3, Yaraye, Guia, Guéméré) <b>(25 000 000 ×11 = 275 000 000F CFA)</b>	Les foyers culturels construits et opérationnels dans les villages concernés	Rapport DD du MINAC Rapports Comités de Concertations des villages	Stabilité sécuritaire Stabilité politique
	<b>2.1.4</b> Désenclavement, aménagement des sites culturels et monuments de la Commune <b>(10 000 000)</b>	Le nombre de sites culturels aménagés Le nombre de sites culturels désenclavés	Rapport DD du MINAC PV de réception des travaux	Stabilité sécuritaire Stabilité politique
	<b>Sous-total : 410 000 000 F CFA</b>			<b>410 000 000 FCFA</b>
	<b>2.2.1</b> Collecte et exposition des biens culturels et artistiques de la Commune dans les foyers et musées construits <b>(1 000 000)</b>	Nombre de biens culturels et artistiques collectés et exposés dans les foyers	Rapport DD du MINAC	Stabilité sécuritaire Stabilité politique
	<b>Sous-total :</b>			<b>1 000 000 FCFA</b>
	3.1.1 Création et hébergement d'un site internet pour la Commune (5 000 000)	Site internet créé et fonctionnel	URL du site	Stabilité sécuritaire Stabilité politique

## *Plan Communal de Développement de Gueme*

	3.1.2 Organisation annuelle d'un festival des arts et culture des peuples de la Commune de Guémé (10 000 000)	Festival culturel et artistique organisé par an dans la Commune	Rapport de l'organisation du festival	Stabilité sécuritaire Stabilité politique
	3.1.3 Mise en fonctionnement du service des affaires culturelles prévu dans l'organigramme type des Communes	Le service des affaires culturelles est fonctionnel	Délibération du Conseil Municipal	Stabilité sécuritaire Stabilité politique
	<b>Sous total : 15 000 000F CFA</b>			<b>15 000 000 F CFA</b>
	<b>3.2.1</b> Sauvegarde des biens culturels et artistiques de la Commune sur les supports multimédias et papiers (10 000 000 x 1 =10 000 000)	Le nombre de supports multimédias et papiers de la Commune sauvegardés	Les supports multimédias et papiers de sauvegarde des biens culturels et artistiques disponibles	Stabilité sécuritaire Stabilité politique
	<b>Sous total : 10 000 000F CFA</b>			<b>10 000 000 FCFA</b>
<b>Total des couts indicatifs</b>				<b>451 600 000 F CFA</b>

Secteur 8: Affaire Sociale				
Problème : Faible encadrement des couches vulnérables				
	Logique d'intervention	Indicateurs objectivement vérifiables	Sources de vérification	Hypothèses
Objectif supérieur	Permettre aux populations de satisfaire leurs besoins essentiels, de jouir de leurs droits fondamentaux et d'assumer leurs devoirs			
Objectif global	Renforcer l'encadrement des personnes vulnérables dans la Commune			
Objectifs spécifiques	1- Renforcer la prise en charge des personnes vulnérables	Le Taux de personnes vulnérables prises en charge par trimestre	Rapports du DDMINAS Rapports des Associations des personnes vulnérables	La gouvernance locale des affaires sociales est renforcée dans la Commune
	2- Faciliter l'autonomisation des personnes vulnérables	Le taux d'implication des personnes vulnérables dans les activités communautaires	Rapports du DDMINAS Rapports des Associations des personnes vulnérables	La gouvernance locale des affaires sociales est renforcée dans la Commune
Secteur : Energie				
Problème : Difficulté d'accès à l'énergie électrique				
	Logique d'intervention	Indicateur objectivement vérifiable	Sources de vérification	Hypothèse de réalisation
La stratégie sectorielle : Développement des infrastructures énergétiques dans la Commune de Guémé	1.2 Les populations sont sensibilisées de l'importance de l'accès à l'énergie électrique	Le taux de prise en charge des personnes vulnérables	Rapports du DDMINAS Rapports des Associations des personnes vulnérables	Les compétences du MINAS sont transférées à la Commune
	Améliorer l'accès à l'énergie dans la Commune			Les établissements
Objectifs spécifiques	1- Améliorer l'accès aux infrastructures électriques	Le taux de couverture énergétique	Rapport DDMINEE Rapports Commission technique de la Mairie	d'encadrement social sont opérés pour améliorer l'offre du réseau
	2.1 Les personnes vulnérables promoteurs d'AGR accèdent facilement aux financements	Le taux d'accès des personnes vulnérables aux financements	Rapports du DDMINAS Rapports des Associations des personnes vulnérables	Les compétences du MINAS sont transférées à la Commune
	2-Valoriser l'utilisation des énergies renouvelables	Le pourcentage de personnes utilisant l'énergie renouvelable	Rapports du DDMINAS Rapports Commission technique de la Mairie	Les établissements sont d'encadrement social pour opérer le réseau électrique dans la commune
Résultats	1.1- Tous les ménages ont accès au réseau ENEO	Le nombre de ménages électrifiés	Rapport DDMINEE Rapports Commission technique de la Mairie	Coûts estimatifs divers sont déployés pour améliorer l'offre du réseau électrique
Activités	1.1.1- Construction et équipement d'un centre d'accueil des personnes vulnérables dans l'espace urbain (Taux de prise en charge des personnes vulnérables = 50 000 000 F CFA)	Le centre social construit et fonctionnel	Rapports du DDMINAS Rapports des Associations des personnes vulnérables	Les compétences du MINAS sont transférées à la Commune
	1.1.2 Taux de prise en charge des personnes vulnérables = 50 000 000 F CFA	Le taux d'accès des infrastructures publiques à l'énergie électrique	Rapports du DDMINAS Rapports Commission technique de la Mairie	Les appuis divers sont déployés pour améliorer l'offre du réseau électrique
	1.2.1 Organisation des personnes socialement vulnérables en association par secteur géographique	Les 04 associations mises en place dans les différents secteurs géographiques	Rapports du DDMINAS Rapports des Associations des personnes vulnérables	Les compétences du MINAS sont transférées à la Commune
	1.2.1 Les infrastructures électriques à base d'énergie renouvelable sont vulgarisées dans la Commune (300 000 x 15 = 4 500 000 F CFA)	Le nombre d'infrastructures à base d'énergie renouvelable mise en place	Rapports du DDMINAS Rapports Commission technique de la Mairie	Les appuis divers sont déployés pour améliorer l'offre du réseau électrique
	1.2.2 Mise en place d'une plate forme des associations des personnes socialement vulnérables (300 000 x 15 = 4 500 000 F CFA)	La plate forme mise en place	Rapports du DDMINAS Rapports des Associations des personnes vulnérables	Les compétences du MINAS sont transférées à la Commune
	1.2.3 Les énergies renouvelables sont vulgarisées dans les Communes	Le pourcentage d'utilisation des énergies renouvelables	Rapports du DDMINAS Rapports Commission technique de la Mairie	Les appuis divers sont déployés pour améliorer l'offre du réseau électrique
	1.2.4 Organisation des sessions de formation des leaders des associations des personnes socialement vulnérables			dans la commune
activités	1.1.1-Electrification des villages non électrifiés (Agolla, Dabaye 1.2.3, Douang, Gandjam-Danay, Guéméré, Guia, Kouro-Mokdaye, Meringué 1.2.3, Widigué, Yaraye) (50 000 000 x 15= 750 000 000F CFA)	La fonctionnalité de l'électricité dans les villages nouvellement électrifiés	Rapport DDMINEE Rapports Commission technique de la Mairie	Coûts estimatifs Les appuis sont mobilisés pour l'extension du réseau électrique dans toute la Commune

## Plan Communal de Développement de Gueme

	1.2.1 Extension des équipements et amélioration des services de santé (500 000 F CFA)	La fonctionnalité de l'électricité dans les quartiers nouvellement électrifiés	Rapport DDMINEE	Les appuis sont mobilisés pour l'extension du réseau électrique
	1.2.2 Extension des équipements et amélioration des services de santé (500 000 F CFA)		Rapport Commission technique de la Mairie	
	1.2.3 Extension des équipements et amélioration des services de santé (500 000 F CFA)		Rapport DDMINEE	
	1.2.4 Extension des équipements et amélioration des services de santé (500 000 F CFA)		Rapport Commission technique de la Mairie	
	1.2.5 Extension des équipements et amélioration des services de santé (500 000 F CFA)		Rapport DDMINEE	
	1.2.6 Extension des équipements et amélioration des services de santé (500 000 F CFA)		Rapport Commission technique de la Mairie	
	1.2.7 Extension des équipements et amélioration des services de santé (500 000 F CFA)		Rapport DDMINEE	
	1.2.8 Extension des équipements et amélioration des services de santé (500 000 F CFA)		Rapport Commission technique de la Mairie	
	1.2.9 Extension des équipements et amélioration des services de santé (500 000 F CFA)		Rapport DDMINEE	
	1.2.10 Extension des équipements et amélioration des services de santé (500 000 F CFA)		Rapport Commission technique de la Mairie	
<b>Sous-total : 2 820 000 000 F CFA</b>				<b>2 820 000 000 F CFA</b>
	2.1.1 Construction de l'éclairage public à énergie solaire (2 500 000 F CFA)	La fonctionnalité de l'éclairage public	Rapport DDMINEE	
	2.1.2 Construction de l'éclairage public à énergie solaire (2 500 000 F CFA)		Rapport Commission technique de la Mairie	
	2.1.3 Construction de l'éclairage public à énergie solaire (2 500 000 F CFA)		Rapport DDMINEE	
	2.1.4 Construction de l'éclairage public à énergie solaire (2 500 000 F CFA)		Rapport Commission technique de la Mairie	
	2.1.5 Construction de l'éclairage public à énergie solaire (2 500 000 F CFA)		Rapport DDMINEE	
	2.1.6 Construction de l'éclairage public à énergie solaire (2 500 000 F CFA)		Rapport Commission technique de la Mairie	
	2.1.7 Construction de l'éclairage public à énergie solaire (2 500 000 F CFA)		Rapport DDMINEE	
	2.1.8 Construction de l'éclairage public à énergie solaire (2 500 000 F CFA)		Rapport Commission technique de la Mairie	
	2.1.9 Construction de l'éclairage public à énergie solaire (2 500 000 F CFA)		Rapport DDMINEE	
	2.1.10 Construction de l'éclairage public à énergie solaire (2 500 000 F CFA)		Rapport Commission technique de la Mairie	
<b>Sous-total : 2 500 000 000 F CFA</b>				<b>2 500 000 000 F CFA</b>
<b>Total</b>				<b>5 320 000 000 F CFA</b>

	Logique d'intervention	Indicateur objectivement vérifiable	Source de vérification	Hypothèse de réalisation
<b>La stratégie sectorielle : Développer les infrastructures hydrauliques dans la Commune de Guémé</b>				
<b>Objectif global</b>	Améliorer l'accès à l'eau potable de qualité dans la Commune			
<b>Objectifs spécifiques</b>	1- Améliorer l'accès aux infrastructures hydrauliques	Le taux d'ouvrage hydraulique de la Commune	Rapport DDMINEE Rapports Commission technique de la Mairie	➤ Les infrastructures d'approvisionnement en eau sont construites
	2-Améliorer la gestion des infrastructures hydrauliques	Le taux d'ouvrage hydrauliques fonctionnels	Rapport DDMINEE Rapports Commission technique de la Mairie	➤ Les infrastructures d'approvisionnement en eau sont construites
<b>Résultats</b>	1.1- Le nombre d'infrastructures hydrauliques est	Le ratio infrastructures hydraulique /	Rapport DDMINEE	

<b>Secteur: Assainissement</b>				
<b>Problème : Faible assainissement du milieu de vie</b>				
	Logique d'intervention	Indicateur objectivement vérifiable	Source de vérification	Hypothèse de réalisation
	1.2 Les infrastructures hydrauliques de la Commune sont en bon état	L'état des infrastructures hydrauliques de la Commune	Rapport DDMINEE Rapports Commission technique de la Mairie	
<b>La stratégie sectorielle : Développer les infrastructures d'assainissement dans la Commune de Guémé</b>				
<b>Objectif global</b>	Améliorer l'assainissement des infrastructures hydrauliques ont un Comité de Gestion fonctionnel	L'état de fonctionnement des COGES des infrastructures hydrauliques	Rapport DDMINEE Rapports Commission technique de la Mairie	Les modules de formation sont élaborés
<b>Objectifs spécifiques</b>	1- Réduire la pollution des eaux usées dans la tout l'espace communal	Le niveau de traitement des eaux usées	Rapport DDMINEE Rapport Service d'hygiène de la Mairie	➤ Les populations acceptent d'assainir leurs milieux de vie
	2-Accroître le taux d'utilisation des latrines dans les ménages sensibilisée sur la bonne gestion de l'eau	Le taux d'utilisation des latrines modernes dans les ménages	Rapport DDMINEE Rapport Service d'hygiène de la Mairie de la Mairie	Les populations acceptent d'assainir leurs milieux de vie
	3-Créer un environnement vivable dans tout l'espace communal	Le niveau de protection de l'environnement de la Commune	Rapport DDMINEE Rapport Service d'hygiène de la Mairie	➤ Les infrastructures d'assainissement sont construites
	1.1.1- Construction de 29 de nouveaux forages dans les villages (Dabaye 3(2), Gandjam-Danay(2), Guida(4), Douang (2), Meringué1 (6), Kouro-Mokdaye (4), Tarye (2), Meringué 3(2), Agalla (2), Gouaraye (2))	Le nombre de nouveaux forages construits et fonctionnels	Rapport DDMINEE Rapport Service d'hygiène de la Mairie	➤ Les infrastructures d'assainissement sont construites
<b>Résultats</b>	1.1- les canaux d'évacuation des eaux usées sont mis en place dans tout l'espace communal (8 000 000 × 29 = 232 000000 F CFA)	Le taux de stagnation des eaux usées	Rapport DDMINEE Rapport Service d'hygiène de la Mairie	➤ Les infrastructures d'assainissement sont construites
	2.1 Tous les ménages de la Commune ont des latrines aménagées Guémé Vélé, Kartoua, Widigüé, Meringué 2 et Dabaye 2 : (100 000 000 × 6 = 600 000 000 F CFA) Sous total : 832 000 000 F CFA	Le pourcentage des ménages qui utilisent les toilettes modernes	Rapport DDMINEE Rapport Service d'hygiène de la Mairie	➤ Les populations acceptent d'assainir leurs milieux de vie 832 000 000 F CFA
	2.2 Toutes les infrastructures publiques ont les latrines aménagées Kartoua (2), Meringué 2 (1), Douang (1) et Kouro-Mokdaye (2)) (5 000 000 × 6 = 30 000 000 F CFA)	Les toilettes publiques effectives dans les infrastructures publiques	Rapport DDMINEE Rapport Service d'hygiène de la Mairie de la Mairie	➤ Les infrastructures d'assainissement sont construites
	3.1 La Commune a des puits réhabilités équipés de pompes à motricité humaine (Gandjam-Danay (2), Guida(2)) (5 000 000 × 4 = 20 000 000 F CFA)	Les puits réhabilités	Rapport DDMINEE Rapport Service d'hygiène de la Mairie	➤ Les infrastructures d'assainissement sont construites
<b>Coûts estimatifs</b>				
<b>activités</b>	1.1.1- Construction des canaux d'évacuation des eaux usées des ménages vers les zones d'évacuation (Gandjam-Danay, Kouro-Mokdaye, Espace Urbain) (50 000 000 F CFA)	Le nombre de canaux d'évacuation mis en place	Rapport DDMINEE Rapport Service d'hygiène de la Mairie Rapport des Comités de Concertation des villages	

## Plan Communal de Développement de Gueme

	<b>Sous total : 50 000 000 F CFA</b>				<b>50 000 000 F CFA</b>	
	2.1.1 Organisation de 10 campagnes de sensibilisation des populations sur le bien fondé de l'utilisation des latrines aménagées (300 000 × 10 = 3 000 000 F CFA)	Pourcentage des ménages équipés de latrines modernes	Rapport DDMINEPN Rapport Service d'hygiène de la Mairie	Rapport Commission technique de la Mairie		
	<b>Sous total : 7 250 000 F CFA</b>			Rapport des Comités de Concertation des villages	<b>7 250 000 F CFA</b>	
	2.1.2 Réhabilitation des latrines d'un éché de Guémé (250 000 × 2 = 500 000 F CFA)	Le nombre de latrines tenues dans les espaces publics	Rapport DDMINEPN Rapport Service d'hygiène de la Mairie	Rapport Commission technique de la Mairie		
	<b>Sous total : 500 000 F CFA</b>			Rapport des Comités de Concertation des villages	<b>500 000 F CFA</b>	
<b>Total</b>					<b>1 389 250 000 F CFA</b>	
	<b>Sous total : 4 000 000 F CFA</b>				<b>4 000 000 F CFA</b>	
	3.1.1 Renforcement des capacités techniques et logistiques du service municipal d'hygiène et de salubrité (2 500 000 F CFA)	Le niveau de respect des mesures d'hygiènes	Rapport DDMINEPN Rapport Service d'hygiène de la Mairie			
	3.1.2 Organisation de 10 campagnes de sensibilisation des populations sur la nécessité de mettre en place une journée de propreté et de nettoyage communautaire dans les villages (300 000 × 10 = 3 000 000 F CFA)	L'effectivité de la mise en œuvre de la journée de propreté	Rapport DDMINEPN Rapport Service d'hygiène de la Mairie Rapport des Comités de Concertation des villages			
	3.1.3 Installation de 10 bacs à ordures dans la ville de Guémé (50 000 × 10 = 500 000 F CFA)	Le nombre de bacs à ordures installés dans la ville	Rapport DDMINEPN Rapport Service d'hygiène de la Mairie Rapport des Comités de Concertation des villages			
	<b>Sous total : 6 000 000 F CFA</b>				<b>6 000 000 F CFA</b>	
<b>Total</b>					<b>1 50 000 000 F CFA</b>	





# Plan Communal de Développement de Gueme

Secteur: Emploi et formation professionnelle				
Problème : Difficulté d'accès à l'emploi et à une formation professionnelle				
Secteur : Enseignement	Logique d'intervention	Indicateurs objectivement vérifiables	Sources de vérification	Hypothèses
Problème: Difficulté d'accès à l'enseignement secondaire de qualité des besoins essentiels, de jouir de leurs droits fondamentaux et d'assumer leurs devoirs				
Objectif global	Faciliter l'accès à la formation professionnelle et à l'emploi décent dans la Commune	Indicateurs objectivement vérifiables	Sources de vérification	Hypothèses
	1- Faciliter l'accès à la formation professionnelle	Le taux d'accès à la formation professionnelle	Rapports du DDMINEFOP	La gouvernance locale de l'enseignement secondaire est renforcée
Objectif supérieur	Augmenter l'offre et la qualité de la formation dans le système éducatif national			
Objectif global	Améliorer l'accès aux enseignements secondaires de qualité dans la Commune		Rapports du Service des affaires sociales de la Mairie	La gouvernance locale de l'enseignement secondaire est renforcée
Objectifs spécifiques	1- Améliorer l'accès aux infrastructures scolaires	Le taux d'accès aux infrastructures scolaires passe de 50% à 100%	Rapports du DDMINEFOP	La gouvernance locale de l'enseignement secondaire est renforcée
	2- Faciliter l'accès à un emploi décent	Le taux d'accès à l'emploi décent	Rapports du DDMINEFOP	La gouvernance locale de l'enseignement secondaire est renforcée
	2-Améliorer l'encadrement des élèves	Le ratio élève/enseignant passe de 47,71% à 100%	Rapports du DDMINEFOP	La gouvernance locale de l'enseignement secondaire est renforcée
Résultats spécifiques	1.1- Les structures de formation professionnelle ou de recyclage sont créées	Le ratio élève/place assise de 26,33% à 100%	Rapports du DDMINEFOP	Les compétences et les ressources du MINEFOP sont transférées à la Commune
	3- Faciliter l'accès aux manuels scolaires	Le taux d'élève ayant accès au manuel scolaire de 15% à 100%	Rapports du DDMINEFOP	Les compétences et les ressources du MINEFOP sont transférées à la Commune
	4- Créer un environnement viable dans toutes les écoles dotés d'équipement et matériel didactique et pédagogique	Le niveau d'équipement des établissements de formation	Rapports du DDMINEFOP	Les compétences et les ressources du MINEFOP sont transférées à la Commune
Résultats	1.1- Le nombre d'infrastructures scolaires est suffisant dans la Commune	Le nombre d'infrastructures scolaires de la Commune	Rapports du DDMINEFOP	Les ressources et les compétences du MINSEC sont transférées à la Commune
	2.1- L'insertion professionnelle des jeunes est facilitée par l'entrepreneuriat et l'appui à l'auto emploi	Le taux d'insertion des jeunes dans la vie active dans la Commune	Rapports du DDMINEFOP	Les ressources et les compétences du MINSEC sont transférées à la Commune
	1.2- Les établissements de micro-finance sont bien placés dans la Commune	Le taux de banc à ordures par école	Rapports du DDMINEFOP	Les ressources et les compétences du MINSEC sont transférées à la Commune
Activités	1.3- Les établissements de micro-finance sont bien placés dans la Commune	Le nombre de bancs à ordures par école	Rapports du DDMINEFOP	Les ressources et les compétences du MINSEC sont transférées à la Commune
	2.2- Les établissements de micro-finance sont bien placés dans la Commune	Le nombre de bancs à ordures par école	Rapports du DDMINEFOP	Les ressources et les compétences du MINSEC sont transférées à la Commune
	2.3- Les établissements de micro-finance sont bien placés dans la Commune	Le nombre de bancs à ordures par école	Rapports du DDMINEFOP	Les ressources et les compétences du MINSEC sont transférées à la Commune
Coûts estimatifs				
7 000 000 F CFA)				

## Plan Communal de Développement de Gueme

	1.1.2 Construction et équipement d'un centre de formation professionnelle à Vélé (1×100 000 000=100 000 000 F CFA)		Rapport des APEE	Les Comités de Concertation sont fonctionnels Les APE sont bien structurées
	2.2.1.1 Renforcement du CMPJ en matériel de formation aux petits métiers (15 000 000)	Le taux d'équipement des écoles de la Commune	Rapport DDES Rapport des Conseils des établissements Rapport des APEE	Les compétences du MINSEC sont transférées à la Commune Les Comités de Concertation sont fonctionnels Les APE sont bien structurées
	2.2.1.2 Organisation de 02 sessions par an de vulgarisation et de formation des populations sur les procédures de création d'entreprise (500 000×2= 1 000 000 F CFA)	Le nombre d'enseignants par école	Rapport DDES Rapport des Conseils des établissements Rapport des APEE	Les compétences du MINSEC sont transférées à la Commune Les Comités de Concertation sont fonctionnels Les APE sont bien structurées
	2.3.1.1 Toutes les APEE fonctionnelles dans toutes les écoles	Le nombre d'APEE fonctionnelles dans les écoles	Rapport DDES Rapport des Conseils des établissements	Les Comités de Concertation sont fonctionnels Les APE sont bien structurées
	2.3.1.2 Plaidoyer auprès des élites et des opérateurs économiques pour la mise en place des établissements de micro finance dans la Commune	Le nombre de micro finance opérationnelle dans la Commune	Rapport des Conseils des établissements Rapport des APEE	Les ressources et les compétences du MINSEC sont transférées à la Commune Les Comités de Concertation sont fonctionnels Les APE sont bien structurées
	3.1.1.1 Les élèves de la Commune ont accès aux manuels scolaires	Le taux d'élèves ayant accès aux manuels scolaires	Rapport DDES Rapport des Conseils des établissements Rapport des APEE	Les ressources et les compétences du MINSEC sont transférées à la Commune Les Comités de Concertation sont fonctionnels Les APE sont bien structurées
<b>Total des couts indicatifs</b>				<b>107 000 000 F CFA</b>
	4.1 Toutes les écoles sont reboisées	Le taux de reboisement des écoles passe de 60% à 100%	Rapport DDES Rapport des Conseils des établissements Rapport des APEE	Les ressources et les compétences du MINSEC sont transférées à la Commune Les Comités de Concertation sont fonctionnels Les APE sont bien structurées
	4.2 Toutes les écoles sont dotées de bacs à ordures	Le nombre de bacs à ordures par école	Rapport DDES Rapport des Conseils des établissements Rapport des APEE	Les Comités de Concertation sont fonctionnels Les APE sont bien structurées
				<b>Coûts estimatifs</b>
<b>Activités</b>	1.1.1- Plaidoyer pour la Création de 6 nouveaux CES (Gandjam-Danay, Kouro-Mokdaye, Meringué 2, Douang, Yaraye, Guia) (300 000 × 6= 1 800 000 F CFA)	Le nombre de CES crée	Rapport DDES	
	1.1.2 – Plaidoyer la création de 3 nouveaux CETIC (Meringué 1, Yaraye, Guia) (300 000 × 3= 9 000 000 F CFA)	Les CETIC fonctionnels	Rapport DDES	
	<b>Sous total : 10 800 000 F CFA</b>			<b>10 800 000 F CFA</b>

## Plan Communal de Développement de Gueme

1.2.1 Construction et équipement de 13 blocs de 2 salles de classe et d'un bloc administratif (Agolla (2), Widigué (3+ bloc Ad), Kartoua (3×2)) <b>(27 550 000×13=358 150 000F CFA)</b>	Les infrastructures construites et équipées	Rapport DDES Rapport des Conseils des établissements Rapport des APEE	Les ressources et les compétences du MINSEC sont transférées à la Commune Les Comités de Concertation sont fonctionnels Les APE sont bien structurées
1.2.2 Construction et équipement des ateliers de Maco et Escom au CETIC de Vélé <b>(25 000 000 × 2 = 50 000 000F CFA)</b>	Les ateliers construits et équipés	Rapport DDES Rapport des Conseils des établissements Rapport des APEE	
1.2.3 Construction des Clôtures du lycée et CETIC de Vélé <b>(35 000 000 ×2= 70 000 000 F CFA)</b>	Les clôtures construites dans les deux écoles	Rapport DDES Rapport des Conseils des établissements Rapport des APEE	
1.2.4 Construction d'une Salle de dactylographie au CETIC de Vélé (1×25 000 000 = 25 000 000F CFA)	La salle de dactylographie construite au CETIC	Rapport DDES Rapport des Conseils des établissements Rapport des APEE	
<b>Sous total : 145 000 000F CFA</b>			<b>145 000 000F CFA</b>
1.3.1 Construction des logements d'astreinte pour la prise en charge du personnel enseignant (Kartoua (2), Vélé (2), Widigué (1)) <b>(35 000 000 ×5= 175 000 000 F CFA)</b>	Les logements construits et utilisés par les enseignants	Rapport DDES Rapport des Conseils des établissements Rapport des APEE	
<b>Sous total : 175 000 000 F CFA</b>			<b>175 000 000 F CFA</b>
2.1.1 Appui en 600 tables-bancs aux établissements secondaires de la Commune (Lycées de Kartoua et Vélé, CETIC de Kartoua et Vélé, CES de Widigué) <b>(30 000 × 600= 1 800 000 F CFA)</b>	Les nouvelles tables bancs dotées aux écoles	Rapport DDES Rapport des Conseils des établissements Rapport des APEE	
2.1.2 Réfection et assainissement des latrines des établissements secondaires (Kartoua (Lycée(4)), Widigué(4)) <b>(1 500 000 × 8 = 12 000 000 F CFA)</b>	Les latrines réfectionnées	Rapport DDES Rapport des Conseils des établissements Rapport des APEE	
2.1.3 Extension du réseau électrique dans les établissements secondaires (Vélé, Gabaraye, Widigué) <b>(4 000 0000 ×3 = 12 000 000 F CFA)</b>	Les établissements du secondaire électrifiés	Rapport DDES Rapport des Conseils des établissements Rapport des APEE	
<b>Sous total : 42 000 000 F CFA</b>			<b>42 000 000 F CFA</b>
2.2.1 Plaidoyer pour le renforcement des établissements secondaires en personnel (Lycées de Gabaraye (2), Kartoua (4) et Vélé (6); CES de Widigué (2), CETIC de Kartoua (3) et Vélé (14)) <b>(300 000×6= 1 800 000 F CFA)</b>	Le nombre de nouveaux enseignants affectés par établissement	Rapport DDES Rapport des Conseils des établissements Rapport des APEE	
<b>Sous total : 1 800 000F CFA</b>			<b>1 800 000F CFA</b>

## Plan Communal de Développement de Gueme

	<b>2.3.1</b> Appui à la redynamisation de l'APEE du CES Agolla ( $1 \times 250\ 000 = 250\ 000$ F CFA)	L'APEE redynamisée	Rapport DDES Rapport des Conseils des établissements	
	<b>Sous total : 250 000 F CFA</b>			<b>250 000 F CFA</b>
	<b>3.1.1</b> Construction et équipement de 8 centres multimédias dans les établissements secondaires (Lycées de Gabaraye, Kartoua et Vélé ; CES de Widigué et Agolla, CETIC de Kartoua et Vélé ( $70\ 000\ 000 \times 7 = 490\ 000\ 000$ F CFA)	Les centres multimédias construits et équipés	Rapport DDES Rapport des Conseils des établissements Rapport des APEE	
	<b>Sous total : 490 000 000F CFA</b>			<b>490 000 000F CFA</b>
	<b>4.1.1</b> Appui en plants pour le reboisement des établissements secondaires (50 par école) ( $50\ 000 \times 8 = 400\ 000$ F CFA)	Le taux de reboisement des écoles secondaires	Rapport DDES Rapport des Conseils des établissements Rapport des APEE	
	<b>Sous total : 400 000F CFA</b>			<b>400 000F CFA</b>
	<b>4.2.1</b> Appui en bacs à ordures dans les établissements secondaires (3 par école) ( $50\ 000 \times 3 = 150\ 000 \times 8 = 1\ 200\ 000$ F CFA)	Le nombre de bacs à ordures par établissement	Rapport DDES Rapport des Conseils des établissements Rapport des APEE	
	<b>Sous total : 1 200 000 F CFA</b>			<b>1 200 000 F CFA</b>
<b>Total des couts indicatifs</b>				<b>1 515 800 000F CFA</b>

## Plan Communal de Développement de Gueme

Secteur 12: Travail et Sécurité Sociale				
Problème : Difficulté d'accès à la protection et à la sécurité sociale				
	Logique d'intervention	Indicateur objectivement vérifiable	Source de vérification	Hypothèse de réalisation
<b>La stratégie sectorielle : Prémunir les populations des maux, fléaux et risques sociaux et promouvoir la sécurité sociale</b>				
<b>Objectif global</b>	<b>Améliorer l'accès à la sécurité sociale des populations de la Commune</b>			
<b>Objectifs spécifiques</b>	1-Faciliter l'accès à tous les travailleurs de la commune aux meilleures conditions de travail	Le taux d'accès des travailleurs aux meilleures conditions de travail	Rapport DDMINTSS	Les appuis divers sont déployés pour prémunir les populations des maux, fléaux et risques sociaux et promouvoir la sécurité sociale
	2- Améliorer la sécurité sociale des travailleurs	Le niveau de sécurité sociale des travailleurs	Rapport DDMINTSS	Les appuis divers sont déployés pour faciliter l'accès à tous les travailleurs de la commune aux meilleures conditions de travail
<b>Résultats</b>	1.1 L'accès aux meilleures conditions de travail est facilité à tous les travailleurs de la commune	Le niveau d'accès des travailleurs aux conditions de travail	Rapport DDMINTSS	Les appuis divers sont déployés pour faciliter l'accès à tous les travailleurs de la commune aux meilleures conditions de travail
	2.1 La sécurité sociale des travailleurs est améliorée	Le niveau d'amélioration de la sécurité sociale des travailleurs	Rapport DDMINTSS	Les appuis divers sont déployés pour faciliter l'accès à tous les travailleurs de la commune aux meilleures conditions de travail
				<b>Coûts estimatifs</b>
<b>Activités</b>	1.1.1 Organisation de 2 campagnes sensibilisation des populations pour la mise en place des syndicats par filière d'activité (02 x 250 000 F CFA = 500 000 F CFA)	les 2 campagnes de sensibilisation organisées	Rapport DDMINTSS	
	<b>Sous total : 500 000 F CFA</b>			<b>500 000 F CFA</b>
	2.1.1 Organisation des campagnes de sensibilisation des corps des métiers sur les droits des travailleurs et la législation du travail (3 x 100 000 F CFA = 300 000 F CFA)	les campagnes de sensibilisation des corps de métier	Rapport DDMINTSS	
	2.1.2 Organisation des campagnes de sensibilisation des populations sur l'importance de la mise en place des mutuelles de sante (3 x 100 000 F CFA = 300 000 F CFA)	Les campagnes de sensibilisation organisées	Rapport DDMINTSS	
	<b>Sous total : 600 000 F CFA</b>			<b>600 000 F CFA</b>

## *Plan Communal de Développement de Gueme*

---

<b>Total</b>		<b>1 100 000 F CFA</b>
--------------	--	------------------------

## Plan Communal de Développement de Gueme

Secteur: Tourisme et loisir				
Problème : Difficulté de promouvoir les activités touristiques				
	Logique d'intervention	Indicateurs objectivement vérifiables	Sources de vérification	Hypothèses
<b>Objectif supérieur</b>	<b>Assurer l'industrialisation à travers la transformation et la valorisation des matières premières locales et la promotion des exportations</b>			
<b>Objectif global</b>	<b>Renforcer la promotion du loisir et du tourisme local dans la Commune</b>			
<b>Objectifs spécifiques</b>	1- Créer, construire et équiper les structures communales du tourisme	Le nombre de structures touristiques mises en place	Rapport DDMINTOUL	<b>Appui des partenaires nationaux et internationaux</b>
	2- Identifier et valoriser les gisements touristiques	Le niveau de valorisation des gisements touristiques	Rapport DDMINTOUL	<b>Appui des partenaires nationaux et internationaux</b>
	3- Créer les parcs d'attraction et de loisir	Le nombre de parcs d'attraction et de loisir créés	Rapport DDMINTOUL	<b>Appui des partenaires nationaux et internationaux</b>
<b>Résultats</b>	1.1- les structures de tourisme sont créées et équipées	Le nombre de structures de tourisme créées et équipées	Rapport DDMINTOUL	Les compétences et les ressources du MINTOUL sont transférées à la Commune
	1.2 Un office de tourisme est mis en place	L'office de tourisme fonctionnel	Rapport DDMINTOUL	Les compétences et les ressources du MINTOUL sont transférées à la Commune
	2.1 Toutes les gisements touristiques sont identifiés et inventoriés	Le répertoire des gisements touristiques de la Commune	Rapport DDMINTOUL	Les compétences et les ressources du MINTOUL sont transférées à la Commune
	2.2 Toutes les gisements touristiques sont aménagés en sites touristiques	Le nombre de sites touristiques opérationnels dans la Commune	Rapport DDMINTOUL	Les compétences et les ressources du MINTOUL sont transférées à la Commune
	3.1- Les parcs d'attraction et de loisir sont aménagés	Le nombre de parcs d'attraction opérationnels dans la Commune	Rapport DDMINTOUL	Les compétences et les ressources du MINTOUL sont transférées à la Commune
				<b>Coûts estimatifs</b>
<b>Activités</b>	1.1.1- Construction et équipement d'une auberge municipale de 100 chambres dans l'espace urbain (1×45 000 000= 45 000 000F CFA)	L'auberge municipale opérationnelle	Rapport DDMINTOUL	Les promoteurs de tourisme interviennent dans la Commune
	1.1.2 Construction d'un restaurant communal (1×25 000 000=25 000 000F CFA)	Le restaurant communal opérationnel	Rapport DDMINTOUL	Les promoteurs de tourisme interviennent dans la Commune
	<b>Sous total : 70 000 000F CFA</b>			<b>70 000 000F CFA</b>



## Plan Communal de Développement de Gueme

	1.2.1 Construction et équipement d'un office de tourisme ( $1 \times 30\,000\,000 = 30\,000\,000$ F CFA)	L'office de tourisme opérationnel	Rapport DDMINTOUL	
	<b>Sous total : 30 000 000 F CFA</b>			<b>30 000 000 F CFA</b>
	2.1.1 Réalisation des études approfondies pour la matérialisation des gisements touristiques (les bords du Danay), (espaces verts de Guéméré), (les berges du Logone), (les berges du Mayo-Kléréo). ( $2\,000\,000 \times 4 = 8\,000\,000$ F CFA)	Le répertoire des gisements touristiques disponibles	Rapport DDMINTOUL	
	<b>Sous total : 8 000 000 F CFA</b>			<b>8 000 000 F CFA</b>
	2.2.1 Aménagement des gisements matérialisés en sites touristiques (les bords du Danay), (espaces verts de Guéméré), (les berges du Logone), (les berges du Mayo-Kléréo). ( $30\,000\,000 \times 4 = 120\,000\,000$ F CFA)	Les sites touristiques opérationnels	Rapport DDMINTOUL	Les promoteurs de tourisms interviennent dans la Commune
	<b>Sous total : 120 000 000 F CFA</b>			<b>120 000 000 F CFA</b>
	3.1.1 Organisation annuelle des colonies de vacance (2/an) ( $1\,000\,000 \times 2 = 2\,000\,000$ F CFA)	Le nombre de colonie de vacance organisée par an	Rapport DDMINTOUL	
	<b>Sous total : 2 000 000 F CFA</b>			<b>2 000 000 F CFA</b>
	<b>Total des couts indicatifs</b>			<b>2 00 000 000 F CFA</b>

## Plan Communal de Développement de Gueme

Secteur: Environnement et protection de la nature et développement durable				
Problème : Faible protection de la nature et l'environnement communal				
	Logique d'intervention	Indicateur objectivement vérifiable	Source de vérification	Hypothèse de réalisation
<b>La stratégie sectorielle : Assurer une gestion durable des ressources naturelles</b>				
<b>Objectif global</b>	<b>Renforcer la protection de la nature et de l'environnement dans la Commune</b>			
<b>Objectifs spécifiques</b>	<b>1-</b> Renforcer la protection de l'environnement de l'espace urbain et rural	Les différentes mesures de protection mises en place sont effectives	Rapports DDMINEPDED Rapports DD MINFOF Rapport Service d'hygiène de la Mairie	<b>La gouvernance locale de l'environnement, la protection de la nature et du développement durable est renforcée</b>
	<b>2-</b> Éradiquer l'exploitation anarchique des ressources naturelles dans la Commune	Le niveau d'exploitation des ressources naturelles	Rapports DDMINEPDED Rapports DD MINFOF Rapport Service d'hygiène de la Mairie	<b>La gouvernance locale de l'environnement, la protection de la nature et du développement durable est renforcée</b>
	<b>3-</b> Promouvoir le développement durable dans la Commune	Les différentes politiques effectives de promotion du développement durable	Rapports DDMINEPDED Rapports DD MINFOF Rapport Service d'hygiène de la Mairie	<b>La gouvernance locale de l'environnement, la protection de la nature et du développement durable est renforcée</b>
<b>Résultats</b>	<b>1.1</b> La gestion des déchets améliorée dans l'espace urbain et rural	Le niveau de salubrité de la Commune	Rapports DDMINEPDED Rapports DD MINFOF Rapport Service d'hygiène de la Mairie	Les compétences et les ressources du MINEPDED sont transférées à la Commune
	<b>2.1</b> Les mesures de protection des ressources naturelles sont vulgarisées dans la Commune	Le niveau de protection des ressources naturelles	Rapports DDMINEPDED Rapports DD MINFOF Rapport Service d'hygiène de la Mairie	Les compétences et les ressources du MINEPDED sont transférées à la Commune
	<b>3.1</b> Les activités de promotion du développement durable sont mises en place	Les activités effectives de promotion du développement durable mises en place	Rapports DDMINEPDED Rapports DD MINFOF Rapport Service d'hygiène de la Mairie	Les compétences et les ressources du MINEPDED sont transférées à la Commune
				<b>Coûts estimatifs</b>
<b>activités</b>	1.1.1 Construction de 5 points de dépôts des ordures ménagères dans l'espace urbain ( $500\ 000 \times 5 = 2\ 500\ 000\ \text{F CFA}$ )		Rapports DDMINEPDED Rapport Service d'hygiène de la Mairie	

## Plan Communal de Développement de Gueme

	1.1.2 Dotation de 3 tricycles au service municipal d'hygiène et salubrité ( $1\ 500 \times 3 = 4\ 500\ 000\ \text{F CFA}$ )			
	1.1.2 Construction d'une décharge municipale en zone périurbaine ( $1 \times 5\ 000\ 000 = 5\ 000\ 000\ \text{F CFA}$ )	La décharge opérationnelle	Rapports DDMINEPDED Rapport Service d'hygiène de la Mairie	
	1.1.2 Aménagement des caniveaux et exutoires au centre urbain (20 km) ( $50\ 000\ 000\ \text{F CFA}$ )	Les caniveaux et exutoires aménagés	Rapports DDMINEPDED Rapports DD MINFOF Rapport Service d'hygiène de la Mairie	
	1.1. 3 Création d'une fosse à compost (Meringué 1) ( $1 \times 15\ 000\ 000 = 15\ 000\ 000\ \text{F CFA}$ )	La fosse opérationnelle	Rapports DDMINEPDED Rapports DD MINFOF Rapport Service d'hygiène de la Mairie	
	<b>Sous total : 77 000 000F CFA</b>			<b>77 000 000F CFA</b>
	2.1.1 Organisation de 3 sessions de sensibilisation des populations à la bonne gestion des déchets ménagés ( $300\ 000 \times 3 = 900\ 000\ \text{F CFA}$ )	Le niveau de gestions des déchets ménagés dans les villages concernés	Rapports DDMINEPDED Rapports DD MINFOF Rapport Service d'hygiène de la Mairie	
	<b>Sous total : 900 000F CFA</b>			<b>900 000F CFA</b>
	3.1.1 Construction de 8 espaces verts (Espace urbain, Dabaye 1 et 3, Gandjam-Danay, Meringué 1, Kouro-Mokdaye, Kartoua, Guia) ( $250\ 000 \times 8 = 2\ 000\ 000\ \text{F CFA}$ )	Les espaces verts construits dans les lieux concernés	Rapports DDMINEPDED Rapports DD MINFOF Rapport Service d'hygiène de la Mairie	
	3.1.2 Organisation de 8 campagnes de reboisement dans les villages (Gandjam-Danay, Dabaye 1, Kartoua, Kouro-Mokdaye, Kartoua, Widigué, Meringué 1, Guia) (1000 plants par site) ( $1000 \times 500 = 500\ 000 \times 8 = 40\ 000\ 000\ \text{F CFA}$ )	Le niveau de reboisements dans les villages concernés	Rapports DDMINEPDED Rapports DD MINFOF Rapport Service d'hygiène de la Mairie	
	<b>Sous total : 42 000 000F CFA</b>			<b>42 000 000F CFA</b>
<b>Total</b>				<b>119 900 000F CFA</b>

## Plan Communal de Développement de Gueme

Secteur: Forêt et Faune				
Problème : Difficulté de préservation des essences floristiques et des espèces fauniques				
	Logique d'intervention	Indicateurs objectivement vérifiables	Sources de vérification	Hypothèses
<b>Objectif supérieur</b>	<b>Assurer une gestion durable des ressources naturelles</b>			
<b>Objectif global</b>	Renforcer la préservation des essences floristiques et des espèces fauniques			
<b>Objectifs spécifiques</b>	1- Éradiquer l'exploitation anarchique des essences forestières dans la commune	Le niveau d'exploitation des essences forestières dans la Commune	Rapports DDMINFOF Rapports DDMINADER Rapports DDMINEPDED	<b>La gouvernance locale de la forêt et de la faune est renforcée.</b>
	2- Éradiquer la pratique anarchique de la chasse dans la Commune	Le niveau de pratique de la chasse dans la Commune	Rapports DDMINFOF Rapports DDMINADER Rapports DDMINEPDED	<b>La gouvernance locale de la forêt et de la faune est renforcée</b>
<b>Résultats</b>	1.1 La coupe du bois de chauffe est réglementée	Les différentes mesures règlementant la coupe du bois Le nombre de contreventions	Rapports DDMINFOF Rapports DDMINADER Rapports DDMINEPDED	Les compétences et les ressources du MINFF sont transférées à la Commune
	1.2 Un système de reboisement est mis en place dans la Commune	Le niveau de reboisement de la Commune	Rapports DDMINFOF Rapports DDMINADER Rapports DDMINEPDED	Les compétences et les ressources du MINFF sont transférées à la Commune
	1.3 L'utilisation des feux de brousse est éradiquée	Les systèmes de culture palliatifs aux feux de brousse mis en place et pratiqués dans la Commune	Rapports DDMINFOF Rapports DDMINADER Rapports DDMINEPDED	Les compétences et les ressources du MINFF sont transférées à la Commune
	2.1 La lutte contre le braconnage est renforcée	Les différentes mesures de lutte contre le braconnage mises en place	Rapports DDMINFOF Rapports DDMINADER Rapports DDMINEPDED	Les compétences et les ressources du MINFF sont transférées à la Commune
				<b>Coûts estimatifs</b>
<b>Activités</b>	1.1.1 Plaidoyer pour la création des postes forestiers de relais dans la Commune ( $300\ 000 \times 1 = 300\ 000$ F CFA)	Les nouveaux postes forestiers de relais créés et fonctionnels	Rapports DDMINFOF	Les plaidoyers sont transmis dans les services compétents
	1.1.2 Organisation de 02 sessions annuelles de sensibilisation des populations sur le problème de la coupe abusive de bois dans les villages ( $300\ 000 \times 2 = 600\ 000$ F CFA)	Le nombre de personnes sensibilisées	Rapports DDMINFOF Rapports DDMINADER Rapports DDMINEPDED	
	1.1.3 Construction et équipement du poste forestier de Vélé ( $1 \times 40\ 000\ 000 = 40\ 000\ 000$ F CFA)	Le poste forestier de Vélé opérationnel	Rapports DDMINFOF Rapports DDMINADER Rapports DDMINEPDED	
	1.1.4 Plaidoyer pour le renforcement des effectifs dans le poste forestier de Vélé ( $250\ 000 \times 1 = 250\ 000$ F CFA)	Le nombre de personnes affecté dans le poste forestier		

## Plan Communal de Développement de Gueme

1.1.5 Plaidoyer pour le renforcement du poste forestier en matériel roulant, armes et minutions (300 000 × 1 = 300 000F CFA)	Le matériel doté au poste forestier		
<b>Sous total : 41 550 000F CFA</b>			<b>41 550 000F CFA</b>
1.2.1 Construction d'une pépinière communale de 100 000 plants (500×100 000= 50 000 000F CFA)	La pépinière mise en place et opérationnelle	Rapports DDMINFOF Rapports DDMINADER Rapports DDMINEPDED	
1.2.3 Reboisement de la ville et de l'enceinte des infrastructures socio- éducatives de l'espace urbain (5000 plants) (5000×100= 500 000F CFA)	Le niveau de reboisement de la ville communale	Rapports DDMINFOF	
1.2.4 Création et sécurisation de 5 forêts communales dans les sites suivants (Guéméré, Meringué 1 et 2, Kouro-Mokdaye, Kartoua, Guida) (15 000 000 ×5= 75 000 000F CFA)	Les forêts communautaires créées et aménagées	Rapports DDMINFOF Rapports DDMINADER Rapports DDMINEPDED Rapport Service des infrastructures Mairie	
<b>Sous total : 125 500 000F CFA</b>			<b>125 500 000F CFA</b>
1.3.1 Organisation de 02 séances annuelles de sensibilisation des populations sur les risques étendus de l'utilisation des feux de brousse (300 000 ×2= 600 000F CFA)	Le nombre de personnes sensibilisées	Rapports DDMINFOF Rapports DDMINADER Rapports DDMINEPDED	
<b>Sous total : 600 000F CFA</b>			<b>600 000F CFA</b>
2.1.1 Organisation de 02 séances annuelles de sensibilisation des populations sur les risques étendus du braconnage et de la chasse illégale (300 000×2= 600 000F CFA)	Le nombre de personnes sensibilisées	Rapports DDMINFOF Rapports DDMINADER Rapports DDMINEPDED	
<b>Sous total : 600 000F CFA</b>			<b>600 000F CFA</b>
<b>Total des couts indicatifs</b>			<b>168 250 000F CFA</b>

## Plan Communal de Développement de Gueme

<b>Secteur: Domaines et affaires foncières</b>				
<b>Problème : Absence d'un cadre légal de gestion du patrimoine dans la Commune</b>				
	<b>Logique d'intervention</b>	<b>Indicateur objectivement vérifiable</b>	<b>Source de vérification</b>	<b>Hypothèse de réalisation</b>
<b>La stratégie sectorielle :</b> Permettre aux populations de satisfaire leurs besoins essentiels, de jouir de leurs droits fondamentaux et d'assumer leurs devoirs				
<b>Objectif global</b>	<b>Créer un cadre légal pour une bonne gestion du patrimoine dans l'espace communal</b>			
<b>Objectifs spécifiques</b>	<b>1-</b> Renforcer les mesures sur le patrimoine foncier	Le niveau de sécurisation du patrimoine foncier communal	Rapports DDMINDCAF	<b>La gouvernance locale des domaines et des affaires foncières est renforcée.</b>
	<b>2-</b> Garantir l'accès pour tous à la terre	Le pourcentage d'accession à la terre	Rapports DDMINDCAF	<b>La gouvernance locale des domaines et des affaires foncières est renforcée.</b>
<b>Résultats</b>	<b>1.1</b> Les populations de la Commune sont outillées sur les normes foncières ;	Le niveau de mise en œuvre des normes foncières dans la Commune	Rapports DDMINDCAF	Les compétences et les ressources du MINDCAF sont transférées à la Commune
	<b>1.2</b> Le patrimoine foncier communal est sécurisé	Le degré de sécurisation du patrimoine foncier	Rapports DDMINDCAF	Les compétences et les ressources du MINDCAF sont transférées à la Commune
	<b>2.1</b> L'accès à la terre est garanti à tout le monde	Le pourcentage d'accession des hommes et des femmes à la terre	Rapports DDMINDCAF	Les compétences et les ressources du MINDCAF sont transférées à la Commune
<b>Coûts estimatifs</b>				
<b>activités</b>	1.1.1 Organisation de 2 sessions de vulgarisation des procédures d'obtention du titre foncier dans la Commune (300 000 ×2= 600 000F CFA)	Le taux d'obtention du titre foncier dans la Commune	Rapports DDMINDCAF	
	1.1.2 Organisation de 02 séances /an des campagnes sensibilisation des populations sur l'importance de la sécurisation des terres (300 000×2 =600 000F CFA)	Le niveau de sécurisation du patrimoine foncier	Rapports DDMINDCAF Rapports Comités de Concertations des villages	
	<b>Sous total : 1 200 000F CFA</b>			<b>1 200 000F CFA</b>
	1.2.1 Appui de 7 villages de la Commune à l'établissement leurs plans cadastraux (Agolla, Dabaye 1et3, Gandjam-Danay, Meringué 3,	Le nombre de plans élaborés dans les villages concernés	Rapports DDMINDCAF Rapports Comités de Concertations des villages	

## Plan Communal de Développement de Gueme

	Yaraye, Guia) (1 000 000 ×7= 7 000 000F CFA)			
	1.2.2 Appui de 5 villages de la Commune à la création des lotissements dans leurs localités (Gandjam-Danay, Guéméré, Dabaye 1, Meringué 3, Guia) (1 000 000 ×5= 5 000 000F CFA)	Les lotissements communaux effectifs dans les villages concernés	Rapports DDMINDCAF Rapports Comités de Concertations des villages	
	1.2.3 Appui matériel aux lawanats de Meringué 1, 2 et 3 pour la délimitation et la matérialisation de leurs limites territoriales (500 000 ×3= 1 500 000F CFA)	Les limites territoriales connues et matérialisées	Rapports DDMINDCAF Rapports Comités de Concertations des villages	
	<b>Sous total : 12 000 000F CFA</b>			<b>12 000 000F CFA</b>
	2.1.1 Organisation de 2 campagnes de sensibilisation de la population sur l'accès à la terre pour tous (300 000×2=600 000F CFA)	Le pourcentage d'accès des femmes à la terre	Rapports DDMINDCAF Rapports Comités de Concertations des villages	
	<b>Sous total : 600 000F CFA</b>			<b>600 000F CFA</b>
<b>Total</b>				<b>13 800 000F CFA</b>

## Plan Communal de Développement de Gueme

Secteur: Commerce				
Problème : Faible développement du commerce dans la Commune				
	Logique d'intervention	Indicateur objectivement vérifiable	Source de vérification	Hypothèse de réalisation
<b>La stratégie sectorielle : Faciliter l'accès des produits camerounais aux marchés</b>				
<b>Objectif global</b>	Améliorer le développement du commerce dans la Commune			
<b>Objectifs spécifiques</b>	1- Améliorer les conditions de commerce dans la Commune	La qualité des infrastructures marchandes de l'espace urbain	Rapports DDMINCOMMERCE Rapport DDMINH DU	<b>La gouvernance locale de l'agriculture est renforcée</b>
<b>Résultats</b>	1.1 De nouvelles infrastructures commerciales sont construites au marché de Guémé	Le nombre de nouvelles infrastructures construites au marché	Rapports DDMINCOMMERCE Rapport DDMINH DU	Les ressources du MINCOMMERCE sont transférées à la Commune
	2.1 Les marchés périodiques sont réhabilités	Le nombre de marchés périodiques réhabilités	Rapports DDMINCOMMERCE	Les ressources du MINCOMMERCE sont transférées à la Commune
				<b>Coûts estimatifs</b>
<b>activités</b>	1.1.1 Construction de 50 boutiques au marché de Guémé (10 000 000 × 50 = 500 000 000 F CFA)	Les s boutiques construites et fonctionnelles	Rapports DDMINCOMMERCE Rapport DDMINH DU	
	1.1.2 Construction de 3 hangars au marché de la ville communale (20 000 000 × 3 = 60 000 000F CFA)	Le les hangars construits et opérationnels	Rapports DDMINCOMMERCE Rapport DDMINH DU	
	<b>Sous total : 560 000 000F CFA</b>			<b>560 000 000F CFA</b>
	2.1.1 Constructions des marchés périodiques existants dans certains villages de la Commune (Dabaye 1, Kartoua, Meringué 1, Guia, Gabaraye, Gandjam-Danay, Widigué) : (50 000 000 × 7 = 350 000 000F CFA)	Le niveau d'aménagement des marchés périodiques dans les villages concernés	Rapports DDMINCOMMERCE Rapport DDMINH DU Rapport Service Technique de la Commune	
	<b>Sous total : 350 000 000F CFA</b>			<b>350 000 000F CFA</b>
<b>Total</b>				<b>910 000 000F CFA</b>



## Plan Communal de Développement de Gueme

Secteur: Industries, Mines et Développement Technologique				
Problème : Faible développement de l'industrie minière dans la Commune				
	Logique d'intervention	Indicateur objectivement vérifiable	Source de vérification	Hypothèse de réalisation
<b>La stratégie sectorielle : Assurer l'industrialisation à travers la transformation et la valorisation des matières premières locales et la promotion des exportations</b>				
<b>Objectif global</b>	<b>Améliorer le développement de l'industrie minière dans la Commune</b>			
<b>Objectifs spécifiques</b>	1- Renforcer le développement du potentiel minier de la Commune	Le niveau de développement du potentiel minier de la Commune	Rapports DDMINIMDT	<b>La gouvernance locale du MINNDEESA est renforcée dans la Commune</b>
<b>Résultats</b>	1.1. Les potentielles carrières de sable et de pierre sont recensées et inventoriées	Le répertoire des carrières de sable et de pierres de la Commune	Rapports DDMINIMDT	Les compétences et les ressources du MINNDEESA sont transférées à la Commune
	1.2 L'artisanat minier est réglementé et accompagné	Les différentes mesures mises en place pour réglementer l'artisanat minier	Rapports DDMINIMDT	Les compétences et les ressources du MINNDEESA sont transférées à la Commune
				<b>Coûts estimatifs</b>
<b>activités</b>	1.1.1 Identification et catégorisation des ressources minières de la Commune (500 000F CFA)	Le répertoire des ressources minières de la Commune		
	1.1.2 Elaboration de la carte géologique de la Commune (1×5 000 000= 5 000 000F CFA)	La carte géologique élaborée	Rapports DDMINIMDT	
	<b>Sous total : 5 500 000F CFA</b>			<b>5 500 000F CFA</b>
	1.2.1 Elaboration d'un fichier des artisans miniers de la Commune. (1×250 000=250 000F CFA)	Lae fichier des artisans miniers élaboré et promulgué	Rapports DDMINIMDT	
	1.2.2Appui en matériel de travail aux artisans miniers de la Commune (EPI) (100 000 ×20 = 2 000 000F CFA)	Les différents appuis apportés aux artisans miniers	Rapports DDMINIMDT	
	1.2.3 Elaboration d'une notice d'impact environnementale l'aménagement d'une carrière de sable à Kartoua (5 000 000F CFA)	Le rapport de l'étude menée	Rapports DDMINIMDT	
	<b>Sous total : 7 250 000F CFA</b>			<b>7 250 000F CFA</b>
<b>Total</b>				<b>12 750 000F CFA</b>

## Plan Communal de Développement de Gueme

Secteur: Recherche scientifique et innovation				
Problème : Difficulté à promouvoir la recherche et l'innovation				
	Logique d'intervention	Indicateur objectivement vérifiable	Source de vérification	Hypothèse de réalisation
<b>La stratégie sectorielle : Promouvoir le développement et la maîtrise des connaissances scientifiques et techniques dans le secteur de l'industrie et des services</b>				
<b>Objectif global</b>	Renforcer la promotion de la recherche scientifique dans la Commune			
<b>Objectifs spécifiques</b>	1- Valoriser la recherche scientifique et l'innovation.	Le taux d'accès aux résultats de la recherche scientifique Le niveau d'utilisation des résultats de la recherche scientifique	Rapports DDMINRESI Rapport DA MINADER Rapports de l'IRAD, MIPROMALO, IRND	<b>La gouvernance locale de la recherche scientifique et de l'innovation est renforcée.</b>
	2- Faciliter l'accès aux produits de la recherche scientifique	Le nombre de points de distribution des produits de la recherche scientifique	Rapports DDMINRESI Rapport DA MINADER Rapports de l'IRAD, MIPROMALO, IRND	<b>La gouvernance locale de la recherche scientifique et de l'innovation est renforcée</b>
<b>Résultats</b>	1.1 La recherche scientifique est valorisée dans la Commune	Le niveau d'utilisation des résultats de la recherche scientifique	Rapports DDMINRESI Rapport DA MINADER Rapports de l'IRAD, MIPROMALO, IRND	Les compétences et les ressources du MINRESI sont transférées à la Commune
	2.1 Les populations de la Commune accèdent facilement aux produits de la recherche scientifique	Le taux d'accès aux produits de la recherche scientifique	Rapports DDMINRESI Rapport DA MINADER Rapports de l'IRAD, MIPROMALO, IRND	Les compétences et les ressources du MINRESI sont transférées à la Commune
				<b>Coûts estimatifs</b>
<b>activités</b>	1.1.1 Organisation de 3 sessions de formation des populations de la Commune sur des thématiques spécifiques (amélioration de la fertilité des sols, conditionnement des produits agricoles, l'utilisation des engrais et des semences améliorées, etc.) (500 000 x3= 1 500 000F CFA)	Le nombre de sessions de formations effectivement organisées	Rapports DDMINRESI Rapport DA MINADER Rapports de l'IRAD, MIPROMALO, IRND	
	1.1.2 Appui technique et financier aux associations des pratiquants de la médecine traditionnelle dans 17 villages de la Commune (Agolla, Guéméré, Dabaye 1, Kouro-Mokdaye, Meringué, Yaraye, Guia) (500 000 x7= 3 500 000F CFA)	Le nombre de pratiquants de la médecine traditionnelle appuyé	Rapports DDMINRESI Rapport DA MINADER Rapports de l'IRAD, MIPROMALO, IRND	
	<b>Sous total : 5 000 000F CFA</b>			<b>5 000 000F CFA</b>
	2.1.1 Plaidoyer auprès des opérateurs économiques pour la diversification des points de ravitaillements en semences améliorées dans la Commune (300 000 x3= 900 000F CFA)	Les centres de distributions construits et opérationnels	Rapports DDMINRESI Rapport DA MINADER Rapports de l'IRAD, MIPROMALO, IRND	
	<b>Sous total : 900 000F CFA</b>			<b>900 000F CFA</b>
<b>Total</b>				<b>5 900 000F CFA</b>

## Plan Communal de Développement de Gueme

Secteur: Administration Territoriale, Décentralisation et Maintien de L'ordre				
Problème : Difficulté d'accès aux services administratifs de base				
	Logique d'intervention	Indicateur objectivement vérifiable	Source de vérification	Hypothèse de réalisation
<b>La stratégie sectorielle : Promouvoir efficacement le développement économique, social, sanitaire, culturel et sportif des populations</b>				
<b>Objectif global</b>	<b>Améliore l'accès aux services administratifs et sécuritaires dans la Commune</b>			
<b>Objectifs spécifiques</b>	1- Faciliter l'accès aux services administratifs de base dans la Commune	Le taux d'accès aux services administratifs	Rapports des services déconcentrés du MINADT Rapports des services de sécurité Gendarmerie/Police	<b>La décentralisation est effective</b>
	2- Renforcer les mesures de sécurité des personnes et des biens dans la Commune	Le niveau de sécurité des personnes et des biens dans la Commune	Rapports des services déconcentrés du MINADT Rapports des services de sécurité Gendarmerie/Police	<b>La décentralisation est effective</b>
<b>Résultats</b>	1.1 Toute la population accède facilement aux services administratifs de base	Le pourcentage d'accès aux services administratifs de base	Rapports des services déconcentrés du MINADT Rapports des services de sécurité Gendarmerie/Police	<b>La décentralisation est effective</b>
	2.1 Les mesures de sécurité sont renforcées dans la Commune	Le niveau de renforcement des mesures de sécurité	Rapports des services de sécurité Gendarmerie/Police	<b>La décentralisation est effective</b>
				<b>Coûts estimatifs</b>
<b>activités</b>	1.1.1 Plaidoyer auprès des services du MINADT pour la diversification des centres d'états civils secondaires dans la Commune <b>(300 000F CFA)</b>	Le nombre de centres d'états civils crée dans la Commune	Rapports des services déconcentrés du MINADT	Les services du MINADT répondent favorablement au projet
	1.1.2 Organisation de 2 sessions annuelles de sensibilisation des populations sur la nécessité d'établir les actes d'état civil <b>(300 000 × 2 = 600 000F CFA)</b>	Le pourcentage d'établissement des actes d'état civil dans les villages concernés	Rapports des services déconcentrés du MINADT	Les ressources utiles à la mise en œuvre de l'activité sont disponibles
	<b>Sous total : 900 000F CFA</b>			<b>900 000F CFA</b>
	2.1.1 Appui des comités de vigilance des villages de la Commune en matériel de sécurité (Meringué 1et2, Douang, Yaraye, Guia) <b>(250 000 × 5 = 1 250 000F CFA)</b>	Le niveau de sécurité dans les villages concernés	Rapports des services déconcentrés du MINADT	Les ressources utiles à la mise en œuvre de l'activité sont disponibles
	2.1.2 Plaidoyer auprès des services de sécurité pour la création des postes secondaires de sécurité dans la Commune <b>(300 000F CFA)</b>	Le nombre de postes de sécurité créés dans la Commune	Rapports des services déconcentrés du MINADT Rapports des services de sécurité Gendarmerie/Police	Les services de sécurité répondent favorablement au projet
	<b>Sous total : 1 550 000F CFA</b>			<b>1 550 000F CFA</b>
<b>Total</b>				<b>2 450 000F CFA</b>

## Plan Communal de Développement de Gueme

[illegible]

## Plan Communal de Développement de Gueme

Meringué 1, Kartoua, Yaraye) (25 000 000 ×7 = 175 000 000F CFA)			
1.1.3 Equipement de la DAJEC en matériel de sonorisation complet (1× 4 000 000 = 4 000 000 F CFA)	Nombre d'appareils de sonorisation acquis et mis à la disposition de la DAJEC	Rapports DAJEC/DDJEC Rapports Chef CMPJ PV réception du matériel	
1.1.4 Branchement du CMPJ de Vélé (2 000 000 F CFA)	CMPJ de Vélé branché au réseau électrique	Rapports Chef CMPJ	
1.1.5 Construction et équipement de la DAJEC (50 000 000 x 1 = 50 000 000 FCFA)	DAJEC construite et équipée	Rapports DAJEC/DDJEC Rapports Chef CMPJ PV réception des travaux	
1.1.5 Construction de la clôture au CMPJ (1x 40 000 000 F CFA)	01 clôture construite	Rapports DAJEC/DDJEC Rapports Chef CMPJ PV réception des travaux	
<b>Sous total : 251 000 000F CFA</b>			<b>251 000 000F CFA</b>
2.1.1 formation des GIC en entrepreneuriat et réarmement moral (2 000 000 CFA)	30 GIC formés en entrepreneuriat par an	Rapports DAMINJEC Rapports des programmes/projets du MINJEC	
2.1.2 Financement des GIC des jeunes formés (1 000 000 ×30 = 30 000 000F CFA)	30 GIC financés par an	Rapports DAMINJEC Rapports des programmes/projets du MINJEC	
<b>Sous total : 32 000 000 F CFA</b>			<b>32 000 000 F CFA</b>
3.1.1 Formation de 100 agents sensibilisateurs (EMAPUR, ECIN, Volontaires, <médiateurs communautaires) (1 000 000 × 4 = 4 000 000F CFA)	100 jeunes sensibilisateurs (EMAPUR, ECIN, Volontaires, <médiateurs communautaires) formés	Rapports DAMINJEC Rapports des programmes/projets du MINJEC	
3.1.2 Appui aux 100 agents sensibilisateurs (EMAPUR, ECIN, Volontaires, médiateurs communautaires) (20 000 x 100 x 4 = 8 000 000 CFA)	100 jeunes sensibilisateurs (EMAPUR, ECIN, Volontaires, <médiateurs communautaires) appuyés	Rapports DAMINJEC Rapports des programmes/projets du MINJEC	
<b>Sous-total : 12 000 000 F CFA</b>			<b>12 000 000 F CFA</b>
3.2.1. Equipements (tenues, bottes..) des agents sensibilisateurs (100) (15 000 000 x 4 = 6 000 000F CFA)	100 jeunes sensibilisateurs (EMAPUR, ECIN, Volontaires, <médiateurs communautaires) équipés	Rapports DAMINJEC Rapports des programmes/projets du MINJEC	
3.2.2 Confection des supports de sensibilisation pour 100 agents sensibilisateurs (1 000 000x4= 4 000 000F CFA)	Les supports de sensibilisation acquis pour 100 agents	Rapports DAMINJEC Rapports des programmes/projets du MINJEC	
3.2.3 Acquisition du matériel audio-visuel (4 000 000 x 1 = 4 000 000 FCFA)	Matériel audio-visuel acquis	Rapports DAMINJEC Rapports des programmes/projets du MINJEC	
<b>Sous total : 9 600 000F CFA</b>		Rapports DAMINJEC Rapports des programmes/projets du MINJEC	<b>9 600 000F CFA</b>
<b>Total des couts indicatifs</b>			<b>254 600 000 CFA</b>

Secteur : Poste et Télécommunication				
Problème : Difficulté d'accès aux services des postes et télécommunication				
	Logique d'intervention	Indicateurs objectivement vérifiables	Sources de vérification	Hypothèses
Objectif supérieur	Développer les infrastructures de poste et de télécommunication pour contribuer à la création d'un espace économique intégré et viable			
Objectif global	Faciliter l'accès aux services postaux et de télécommunication dans la Commune			
Objectifs spécifiques	1- Renforcer le développement des services postaux dans la Commune	Le niveau de développement des services postaux dans la Commune	Rapports DDMINPOSTEL Rapports des opérateurs téléphoniques Rapports DDCAMPOST	La gouvernance locale du MINPOSTEL est renforcée
	2- Renforcer la couverture des réseaux téléphoniques de la Commune	Le taux de couverture des réseaux téléphoniques dans la Commune	Rapports DDMINPOSTEL Rapports des opérateurs téléphoniques Rapports DDCAMPOST	La gouvernance locale du MINPOSTEL est renforcée
	3- Renforcer la promotion des NTIC dans la Commune	Le pourcentage d'utilisation des NTIC dans la Commune	Rapports DDMINPOSTEL Rapports des opérateurs téléphoniques Rapports DDCAMPOST	La gouvernance locale du MINPOSTEL est renforcée
Résultats	1.1 Les populations de la Commune accèdent aux services postaux	Le taux d'accession des populations aux services postaux	Rapports DDMINPOSTEL Rapports des opérateurs téléphoniques Rapports DDCAMPOST	Les compétences et les ressources du MINPOSTEL sont transférées à la Commune
	2.1 La population de la Commune accède facilement aux services de la Télécommunication	Le taux d'accession des populations aux services de la télécommunication	Rapports DDMINPOSTEL Rapports des opérateurs téléphoniques Rapports DDCAMPOST	Les compétences et les ressources du MINPOSTEL sont transférées à la Commune
	3.1 Les infrastructures de promotion des NTIC sont mises en place dans la Commune	Le nombre d'infrastructures des NTIC opérationnelles dans la Commune	Rapports DDMINPOSTEL Rapports des opérateurs téléphoniques Rapports DDCAMPOST	Les compétences et les ressources du MINPOSTEL sont transférées à la Commune
				Coûts estimatifs
Activités	1.1.1 Plaidoyer pour la création d'un bureau de poste dans la Commune (300 000F CFA)	Les bureaux de poste créés	Rapports DDMINPOSTEL Rapports DDCAMPOST	Adhésion des services compétents

# Plan Communal de Développement de Gueme

	<b>Sous total : 300 000F CFA</b>			<b>300 000F CFA</b>
	2.1.1 Plaidoyer pour la création d'un	Le réseau CAMTEL opérationnel	Rapports DDMINPOSTEL	Adhésion de la CAMTEL
<b>Secteur: Transport</b>				
<b>Problème : Difficulté de déplacement dans et hors de la Commune</b>				
	<b>Logique d'intervention</b>	<b>Indicateurs objectivement vérifiables</b>	<b>Sources de vérification</b>	<b>Hypothèses</b>
<b>Objectif supérieur</b>	2.1.2 Plaidoyer auprès des opérateurs téléphoniques pour l'installation d'un réseau téléphonique dans l'espace communal	La qualité des réseaux Orange, MTN et NEXTEL dans l'espace communal	Rapports DDMINPOSTEL, Rapports des opérateurs	Adhésion des opérateurs téléphoniques
<b>Objectif global</b>	<b>Faciliter la mobilité des personnes et des biens dans et hors de la commune</b>			
<b>Objectifs spécifiques</b>	1- Améliorer les conditions de transport des personnes et des biens dans et hors de la Commune (Orange, MTN et NEXTEL) dans l'espace communal	La couverture des réseaux téléphoniques	Rapports DDMINTRANS	<b>La gouvernance locale du transport est transférée à la Commune</b>
<b>Résultats</b>	(300 000 x 3 = 900 000F CFA)	Le taux du trafic dans l'espace communal	Rapports DDMINTRANS	<b>La gouvernance locale du transport est transférée à la Commune</b>
	<b>Sous total : 1 200 000F CFA</b>		<b>1 200 000F CFA</b>	
	3.1.1 Construction et équipement d'un télé-centre communautaire dans la Commune	Le réseau est opérationnel dans l'espace communal	Rapports DDMINPOSTEL, Rapports des opérateurs	Les compétences et les ressources des opérateurs sont transférées à la Commune
<b>Secteur: Petites et Moyennes Entreprises, Economie sociale et Artisanat</b>				
<b>Problème : Faible promotion des NDE dans la Commune</b>				
<b>Activités</b>	1.1.1 Construction d'une gare routière dans l'espace urbain (1 x 45 000 000 = 45 000 000F CFA)	Gare routière construite et opérationnelle	Rapports DDMINTRANS	Les ressources et les compétences du MINTRANS sont transférées à la Commune
<b>Objectif supérieur</b>	<b>Améliorer l'environnement des affaires et la compétitivité des entreprises locales</b>			
<b>Objectif global</b>	<b>Renforcer la promotion des NDE dans la Commune</b>			
<b>Objectifs spécifiques</b>	1- Améliorer l'efficacité des points de vente de carburant dans la Commune (300 000F CFA)	Le nombre de point de vente du carburant opérationnel dans la Commune	Rapports DDMINTRANS	Si adhésion des entreprises moyennes et de l'artisanat est renforcée dans la Commune
	<b>Sous total : 45 300 000F CFA</b>			<b>45 300 000F CFA</b>
	1.2.1 Plaidoyer auprès des services de transports pour la promotion de l'artisanat dans la Commune	Centre crée et construit	Rapports DDMINTRANS	Adhésion des services du transport et projet
	2- Renforcer la promotion de l'artisanat dans la Commune (500 000F CFA)	Le Niveau de développement du secteur artisanat dans la Commune	Rapports DDMINNDEESA	<b>La gouvernance locale des petites et moyennes entreprises, de l'économie sociale et de l'artisanat est renforcée</b>
<b>Résultats</b>	1.1. Les procédures de création des entreprises sont vulgarisées (250 000F CFA)	Le niveau d'appropriation des procédures de création d'entreprises par les populations	Rapports DDMINNDEESA	Les appuis divers sont déployés pour renforcer les capacités entrepreneuriales des promoteurs locaux
	<b>Sous total : 750 000</b>			<b>750 000F CFA</b>
	2. Les artisans de la Commune sont encadrés	Le pourcentage d'encadrement des artisans de la Commune	Rapports DDMINNDEESA	Les appuis divers sont déployés pour renforcer les capacités entrepreneuriales des promoteurs locaux
	<b>Total des couts indicatifs</b>			<b>1 400 000F CFA</b>
<b>Coûts estimatifs</b>				
<b>Activités</b>	1.1.1 Organisation de 2 sessions de formation des jeunes de la Commune au montage de projets (500 000 x 2 = 1 000 000F CFA)	Les sessions de formation effectives	Rapports DDMINNDEESA	Les artisans adhèrent aux activités de renforcement des capacités
	<b>Sous total : 1 000 000F CFA</b>			<b>1 000 000F CFA</b>

## *Plan Communal de Développement de Gueme*

	2.1.1 Appui matériel et technique aux populations de certains villages de la Commune à l'organisation des artisans Organisation paysanne (Agolla, Meringué 1) <b>(500 000 × 2 = 1 000 000F CFA)</b>	Les différentes OP mises en place dans les villages concernés	Rapports DDMINNDEESA	Les appuis sont mobilisés pour soutenir les promoteurs des NDE
	2.1.2 Organisation d'une foire artisanale communale pour la promotion des produits artisanaux de la Commune (1×5 000 000=5 000 000 F CFA)	La foire annuelle organisée dans la Commune	Rapports DDMINNDEESA	
	<b>Sous total : 6 000 000F CFA</b>			<b>6 000 000F CFA</b>
	<b>Total des couts indicatifs</b>			<b>7 000 000F CFA</b>



# Plan Communal de Développement de Gueme

<b>Secteur:</b> Communication				
<b>Problème :</b> Difficulté d'accès à l'information en temps réel				
	<b>Logique d'intervention</b>	<b>Indicateurs objectivement vérifiables</b>	<b>Sources de vérification</b>	<b>Hypothèses</b>
<b>Secteur:</b> Enseignement supérieure				
<b>Problème :</b> Difficulté d'accès l'enseignement supérieur				
<b>Objectif global</b>	<b>Faciliter l'accès à l'information en temps réel dans la Commune</b>	<b>Indicateur objectivement vérifiable</b>	<b>Source de vérification</b>	<b>Hypothèse de réalisation</b>
<b>La stratégie sectorielle</b>	1. Améliorer la qualité de la réception du signal Audio / TV dans tout l'espace communal	La qualité de la réception du signal audio / TV dans l'espace communal	Rapports DDMINCOM Rapports DDMINPT	<b>La gouvernance locale sur la communication est renforcée</b>
	2. Favoriser l'épanouissement des étudiants de la Commune	Le taux de réussite des étudiants de la Commune dans les grandes écoles	Rapports du Service des Affaires Générales de la Mairie	
<b>Objectifs spécifiques</b>	<b>1.1 La qualité du signal Audio/TV est améliorée dans tous les villages de la Commune</b>	<b>La qualité de réception du signal Audio/TV dans tout l'espace communal</b>	<b>Rapports DDMINCOM Rapports DDMINPT</b>	<b>La gouvernance locale sur la communication est renforcée</b>
<b>Résultats</b>	<b>2.1 De nouveaux canaux d'accès à l'information sont créés dans la Commune</b>	<b>Les différents canaux d'accès à l'information</b>	<b>Rapports DDMINCOM Rapports DDMINPT</b>	<b>La gouvernance locale sur la communication est renforcée</b>
<b>Résultats</b>	<b>2.1 Les étudiants reçoivent le soutien de la Commune</b>	<b>Le nombre d'étudiants bénéficiant du soutien de la Commune</b>	<b>Rapports du Service des Affaires Générales de la Mairie</b>	<b>Coûts estimatifs</b>
<b>Activités</b>	1.1.1. Faire passer des opérateurs radio-phoniques pour l'amélioration de la qualité des ondes radio et télé dans tout l'espace communal (CRLV, R2, BBC Afrique) (300 000 000 F CFA)	La qualité de réception des ondes radio et télé dans l'espace communal	Rapports DDMINCOM Rapports DDMINPT	Adhésion des opérateurs radio-phoniques au projet d'amélioration de la qualité des ondes
<b>activités</b>	1.1.2. Faire passer des opérateurs du secteur pour faciliter l'acquisition de l'abonnement Canal+ dans la ville (300 000 000 F CFA)	Le taux d'accès à l'abonnement Canal+	Rapports DDMINCOM Rapports DDMINPT	Adhésion des opérateurs du projet de facilitation d'accès aux produits de canal +
	2.1.1. Organisation des journées d'orientation des jeunes diplômés dans le montage des projets et à l'auto-emploi (500 000 000 F CFA)	Le nombre de journées d'orientation organisées à l'intention des jeunes diplômés	Rapports DDMINCOM Rapports DDMINPT	Adhésion des opérateurs du projet de facilitation d'accès aux produits de canal +
	2.1.2. Organisation de sessions de formation des jeunes diplômés dans le montage des projets et à l'auto-emploi (500 000 000 F CFA)	Le nombre sessions organisées dans la Commune à l'intention des jeunes diplômés	Rapports DDMINCOM Rapports DDMINPT	Adhésion des opérateurs du projet de facilitation d'accès aux produits de canal +
<b>Total</b>	<b>2.1.2 Création et hébergement d'un site internet à la Commune (1x5 000 000=5 000 000 F CFA)</b>	<b>Le site internet opérationnel</b>	<b>Rapports DDMINCOM Rapports DDMINPT</b>	<b>Les élites et les personnes ressources interviennent s'impliquent pour la réalisation du projet</b>
	<b>Sous total : 110 000 000F CFA</b>			<b>110 000 000F CFA</b>

\*

## *Plan Communal de Développement de Gueme*

Total des couts indicatifs			112 200 000F CFA
----------------------------	--	--	------------------

## Plan Communal de Développement de Gueme

<b>Secteur: Institution Communale</b> <b>Problème : Faible gestion de l'Institution Communale</b>				
	Logique d'intervention	Indicateur objectivement vérifiable	Source de vérification	Hypothèse de réalisation
<b>La stratégie sectorielle : Mobiliser les ressources et les énergies de tous les acteurs locaux au sein et à l'extérieur de la Commune pour un développement économique, social, culturel, sanitaire et sportif de la Commune</b>				
<b>Objectif global</b>	<b>Améliorer la gestion de l'Institution communale</b>			
<b>Objectifs spécifiques</b>	1- Améliorer la gestion des ressources humaines	La qualité des Services de l'Institution Communale	Rapport du service des Affaires Générales Archives communales	Tous les moyens sont mis en place par l'Exécutif pour la réussite du projet
	2- Améliorer la capacité de mobilisation des ressources communales	Le pourcentage des ressources communales dans le budget annuel	Rapport du service des Affaires Générales Archives communales	Tous les moyens sont mis en place par l'Exécutif pour la réussite du projet
	3- Favoriser une gestion optimale du patrimoine communal	Le niveau de gestion du patrimoine communal	Rapport du service des Affaires Générales Archives communales	Tous les moyens sont mis en place par l'Exécutif pour la réussite du projet
	4- Amélioration la gestion des relations	La qualité et la quantité des partenaires de la Commune	Rapport du service des Affaires Générales Archives communales	Tous les moyens sont mis en place par l'Exécutif pour la réussite du projet
<b>Résultats</b>	1.1 La gestion des ressources humaines est améliorée dans la Commune	La qualité du personnel de la Commune	Rapport du service des Affaires Générales Archives communales	
	2.1 La capacité de mobilisation des ressources communales est améliorée dans la Commune	Le taux de mobilisation annuel des ressources communales	Rapport du service des Affaires Générales Archives communales	
	3.1 La gestion du patrimoine communal est améliorée	La qualité de gestion du patrimoine communal	Rapport du service des Affaires Générales Archives communales	
	4.1 La gestion des relations est améliorée dans la Commune	La qualité des relations de la Commune	Rapport du service des Affaires Générales Archives communales	
				<b>Coûts estimatifs</b>
<b>Activités</b>	1.1.1 Organisation d'une session de renforcement des capacités de l'exécutif municipal et du Secrétaire général sur la gestion des ressources humaines (1 x 3 000 000 = 3 000 000 F CFA)	Nombre de personnes formées	Rapport du service des Affaires Générales Archives communales	

## Plan Communal de Développement de Gueme

	1.1.2 Mise en place un plan de renforcement des capacités du personnel communal (1×200 000 = 200 000 F CFA)	Nombre de personnes formées	Rapport du service des Affaires Générales	
	1.1.3 Organisation d'une session de renforcement des capacités des conseillers municipaux sur la gestion des affaires communales (1×2 000 000 = 2 000 000 F CFA)	Nombre de conseillers formés	Rapport du service des Affaires Générales	Les partenaires répondent favorablement au projet
	1.1.4 Mise en place d'un système fiable pour l'archivage des données communales (1×3 000 000= 3 000 000 F CFA)	Liste du matériel acquis	Rapport du service des Affaires Générales Archives communales	
	<b>Sous total : 10 000 000 F CFA</b>			<b>10 000 000 F CFA</b>
	2.1.1 Mise en place d'une stratégie d'attribution ou de location des espaces et autres équipements marchands (1×300 000= 300 000 F CFA)	plan/fichier d'attribution des espaces communales	Rapport du service des Affaires Générales Archives communales	
	2.1.2 Rechercher et créer de nouvelles niches de recettes (1×200 000= 200 000)	Délibération municipale de création de nouvelles recettes	Rapport du service des Affaires Générales	
	2.1.3 Renforcer les mesures incitatives aux agents de recouvrement des recettes fiscales. (1×300 000 = 300 000 F CFA)	Plan de déploiement	Rapport du service des Affaires Générales Archives communales	
	2.1.4 Acquisition de 4 nouvelles motos pour l'optimisation des services (4×750 000 = 3 000 000 F CFA)	Nombre de moto achetée	Rapport du service des Affaires Générales Archives communales	
	<b>Sous total : 3 500 000 F CFA</b>			<b>3 500 000 F CFA</b>
	3.1.1 Rechercher une expertise locale pour l'élaboration d'un tableau d'amortissements de tous les équipements et infrastructures de la Commune (1×2 000 000 = 2 000 000 F CFA)	Un contrat signé	Rapport du service des Affaires Générales Archives communales	
	3.1.2 Elaboration d'un fichier des ressources naturelles et des sites touristiques de la Commune (1×1 500 000 = 1 500 000)	Un fichier des ressources naturelles disponible	Rapport du service des Affaires Générales Archives communales	
	3.1.3 Elaboration d'un fichier complet du patrimoine communal (1×500 000 = 500 000 F CFA)	Une liste du patrimoine communal disponible	Rapport du service des Affaires Générales Archives communales	
	3.1.4 Organisation des sessions de renforcement des capacités du personnel communal en gestion du patrimoine (1×500 000 = 500 000 FCFA)	Nombre de personnes formés	Rapport du service des Affaires Générales Archives communales	
	<b>Sous total : 4 000 000 F CFA</b>			<b>4 000 000 F CFA</b>
	4.1.1 Mise en place d'un système de diffusion des informations communales (1×1 500 000 = 1 500 000 F CFA)	Liste du matériel acquis ; affiches	Rapport du service des Affaires Générales Archives communales	
	<b>Sous total : 1 500 000 F CFA</b>			<b>1 500 000 F CFA</b>

*Plan Communal de Développement de Gueme*

Total		19 000 0000 F CFA
-------	--	-------------------

## 4.1.2. Coût estimatif du PCD

Le coût estimatif de la mise en œuvre du PCD s'élève à **12 779 810 000**. Le tableau suivant présente les coûts estimatifs par secteurs tel que ressorti dans les cadres logiques

**Tableau 32 : coût estimatif du PCD**

N°	SECTEUR	MONTANT
1	AGRICULTURE ET DEVELOPPEMENT RURALE	331 300 000 F CFA
2	ÉLEVAGE, PÊCHE ET INDUSTRIES ANIMALES	340 450 000 F CFA
3	SANTE PUBLIQUE	219 250 000 F CFA
4	TRAVAUX PUBLICS	293 500 000 F CFA
5	ÉDUCATION DE BASE	2 685 460 000 F CFA
6	ART ET CULTURE	451 600 000 F CFA
7	PROMOTION DE LA FEMME ET DE LA FAMILLE	171 200 000 F CFA
8	AFFAIRES SOCIALES	53 800 000 F CFA
9	EAU	1 389 250 000 F CFA
	ÉNERGIE	1 452 500 000 F CFA
	ASSAINISSEMENT	150 000 000 F CFA
10	ENSEIGNEMENTS SECONDAIRES	1 515 800 000 F CFA
11	EMPLOI ET FORMATION PROFESSIONNELLE	123 900 000 F CFA
12	TRAVAIL ET SÉCURITÉ SOCIALE	1 100 000 F CFA
13	TOURISME ET LOISIRS	2 00 000 000 F CFA
14	FORÊT ET FAUNE	168 250 000 F CFA
15	ENVIRONNEMENT, PROTECTION DE LA NATURE ET DÉVELOPPEMENT DURABLE	119 900 000 F CFA
16	DÉVELOPPEMENT URBAIN ET HABITAT	22 000 000 F CFA
17	DOMAINES DU CADASTRE ET DES AFFAIRES FONCIÈRES	13 800 000 F CFA
18	RECHERCHE SCIENTIFIQUE ET INNOVATION	5 900 000 F CFA
19	COMMERCE	910 000 000 F CFA
20	JEUNESSE ET ÉDUCATION CIVIQUE	254 600 000 F CFA
21	SPORT ET ÉDUCATION PHYSIQUE	125 000 000 F CFA
22	PETITES ET MOYENNES ENTREPRISES, ÉCONOMIE SOCIALE ET ARTISANAT	7 000 000 F CFA
23	MINES, INDUSTRIE ET DÉVELOPPEMENT TECHNOLOGIQUE	12 750 000 F CFA
24	TRANSPORT	46 050 000 F CFA
25	POSTE ET TÉLÉCOMMUNICATION	51 500 000 F CFA
26	COMMUNICATION	112 200 000 F CFA
27	ADMINISTRATION TERRITORIALE ET DÉCENTRALISATION. MAINTIEN DE L'ORDRE	2 450 000 F CFA
28	ENSEIGNEMENT SUPÉRIEUR	1 800 000 F CFA
29	PETITE ENFANCE	1 230 000 000 F CFA
30	INSTITUTION COMMUNALE	19 000 000 F CFA
31	CHANGEMENT CLIMATIQUE	1 800 000 F CFA
	<b>TOTAL</b>	<b>12 654 110 000</b>

## SECTION 5 : PLANIFICATION

## V- PLANIFICATION

Cette section est organisée autour de 5 structures : la vision et objectifs du PCD, les éléments de cadrage, la planification stratégique, l'analyse évaluative des programmes par rapport à l'atteinte des ODD, la planification opérationnelle.

### 5.1. Vision et objectifs du PCD

La vision actuelle de développement au Cameroun repose sur le Document Stratégique pour la Croissance et l'Emploi (DSCE). Elle vise à optimiser la Croissance et l'Emploi sur l'étendue du territoire national. Le présent PCD vise à « faire de la commune un espace économiquement viable dans lequel toutes les populations s'épanouissent pleinement sur le plan social, économique et culturel ».

A terme, l'on notera un bon de :

- 64,02% d'accès à l'eau potable actuel à un taux satisfaisant ;
- 52% du taux de couverture actuel en salle de classe pour un taux satisfaisant ;
- 65% du taux de couverture actuel en enseignant à un taux favorable ;
- 51,24% de couverture en tables bancs à un taux satisfaisant ;
- 52,26% du taux de couverture sanitaire à un taux satisfaisant ;
- 4 décortiqueuses à une décortiqueuse des céréales par village ;
- 10 magasins de stockages à une quantité suffisante selon les zones de production ;
- 7 hangars de marché à un nombre suffisant par marché ;

Cette ambition entend s'appuyer entre autre sur :

- Le dynamisme de la population de la commune ;
- Sur la valorisation des ressources touristiques, minières et touristiques ;
- Sur le potentiel agricole de la commune ;
- Le partenariat actif et dynamique.



## 5.2. Éléments de cadrage

### 5.2.1. <sup>2</sup>Tableau consolidé des projets prioritaires

Le tableau ci-après présente de manière détaillée la synthèse des microprojets de l'ensemble des villages et de l'espace urbain de la Commune.

Tableau 33: Synthèse des 08 microprojets prioritaires par village et au niveau de l'espace urbain.

Villages/ espace urbain	Rang des projets sociaux prioritaires					Rang des projets économiques prioritaires				Le Projet prioritaire de chaque village/espace urbain	
	1 <sup>er</sup>	2ème	3ème	4ème	5ème	1er	2ème	3ème		Intitulé du projet	Coût estimatif
Espace Urbain	Aménagement de la piste de désenclavement de Guémé- Waidoua- Gabaraye	Construction d'un bloc de deux salles de classe équipée avec blocs de latrines à l'EP de Vélé Dobo	Construction et équipement d'un centre de formation professionnelle aux petits métiers	Équipement de l'Hôpital de District et du CSI de Vélé en matériel hospitalier	Construction et équipement d'une bibliothèque Municipale	Construction d'une boucherie au marché de Guémé	Construction de 3 hangars équipés de comptoirs au marché de Guémé	Construction de 02 magasins de stockage des produits agricoles à Guémé et Vélé	544 342 972	Aménagement de la piste de désenclavement de Guémé- Waidoua- Gabaraye	284 342 972
	284 342 972	24 000 000	50 000 000	16 000 000	50 000 000	10 000 000	60 000 000	50 000 000			
	Construction d'un forage équipé de PMH à Vélé- guiling	Aménagement de la piste rurale Guémé- Dabay	Construction d'un CZV de Vélé à Guémé	Entretien des voiries en terre dans la ville de Guémé	Installation des pannaux solaires dans la ville de Guémé	Construction de l'hotel de ville de Guémé	Construction d'un bloc de deux salles de classe équipée en tables bancs à				

<sup>2</sup>Les microprojets coloriés dans le tableau ci-dessus sont ceux qui ont été programmés dans le plan quinquennal de la Commune. Les autres microprojets ont fait l'objet d'une classification par secteur et consignés dans les tableaux annexés au présent document.

## Plan Communal de Développement de Gueme

Villages/ espace urbain	Rang des projets sociaux prioritaires					Rang des projets économiques prioritaires				Le Projet prioritaire de chaque village/espace urbain	
	1 <sup>er</sup>	2 <sup>ème</sup>	3 <sup>ème</sup>	4 <sup>ème</sup>	5 <sup>ème</sup>	1 <sup>er</sup>	2 <sup>ème</sup>	3 <sup>ème</sup>		Intitulé du projet	Coût estimatif
							l'EP de Vélé Dobo				
	8 000 000	23 270 000	30 000 000	83 863 104	10 000 000	325 000 000	20 705 607				
	Construction d'un bloc de 2 salles de classes au CETIC de Vélé	Extension du réseau électrique aux CETIC de Vélé, CMPJ, Hôpital de district de Vélé environ 3km	Construction et équipement d'un foyer culturel à Guémé	Construction d'une maison de la femme	Construction d'un bloc de 02 salles de classe+bloc de latrines à l'école maternelle de Vélé	Construction d'un hangar au marché de Vélé	Construction d'une aire d'abatage plus forage au marché de Vélé	Création d'un étang piscicole	286 550 000	Construction d'un hangar au marché de Vélé	20 000 000
	19 000 000	100000000	45 000 000	50 000 000	27 550 000	20 000 000	20 000 000	50 000 000			
Agolla	Construction d'un bloc de 2 salles de classe équipée de blocs de latrines à l'EP Agolla	Construction d'un forage équipé de PMH à Bidiwer	Construction d'un forage équipé de PMH à Ktagana	Construction d'un forage équipé de PMH à Agolla Bourni	Construction d'un forage équipé de PMH au quartier MAGA	Construction de la route Agolla- Gabaraye	Aménagement du site et construction d'un hangar au marché d'Agolla	Construction d'un magasin de stockage d'une capacité de 1000 sacs	138 486 253	Construction d'un bloc de salles de classe équipée avec blocs de latrines à l'EP Agolla	24 000 000
	24 000 000	7 486 253	8 500 000	8 500 000	10 000 000	27 777 700	45 000 000	25 000 000			
Dabaye I	Construction du CSI avec logement d'astreinte au CSI de Dabaye I	Construction d'un forage équipé de PMH à GOHO	Construction d'un forage équipé de PMH à Ngay	Construction d'un forage équipé de PMH à BOURMI I	Construction d'une maison de la femme	Construction d'un hangar au marché de Dabaye	Acquisition d'une décortiqueuse	Acquisition d'un motoculteur aux OP	226 972 506		110 000 000
	110 000 000	7 486 253	7 486 253	10 000 000	50 000 000	10 000 000	7 500 000	25 000 000			

## Plan Communal de Développement de Gueme

Villages/ espace urbain	Rang des projets sociaux prioritaires					Rang des projets économiques prioritaires				Le Projet prioritaire de chaque village/espace urbain	
	1 <sup>er</sup>	2 <sup>ème</sup>	3 <sup>ème</sup>	4 <sup>ème</sup>	5 <sup>ème</sup>	1 <sup>er</sup>	2 <sup>ème</sup>	3 <sup>ème</sup>		Intitulé du projet	Coût estimatif
Dabaye II	Construction d'un bloc de 2 salles de classes au CES de Dabaye II	Construction d'un forage équipé de PMH A WAIDOUA	Construction d'un bloc de deux salles de classe à l'école publique de Dabaye II	Réhabilitation du forage de l'EP de Dabaye II	Construction d'un parc à bétail	Construction d'un moulin à écraser les céréales	Construction d'un magasin de stockage à DABAYE II	Acquisition d'une moto pompe pour irrigation du riz pluvial aux OP	1 12 250 000	Construction d'un bloc de 2 salles de classes au CES de Dabaye II	19 000 000
	19 000 000	8 500 000	24 000 000	5 000 000	300 0000	7 000 000	25 000 000	25 000 000			
Dabaye III	Construction de la route reliant Koumaga marché à Dabaye (5km)	Construction d'un bloc de deux salles de classe à l'EP de Dabaye III	Construction d'un forage équipé de PMH à Dabaye Djorock	Construction d'un forage équipé de PMH à YAMGAI II	construction point d'eau pastoral équipé de plaque solaire	Construction d'un magasin de stockage d'une capacité de 1000 sacs	Acquisition d'un moulin à céréales	Acquisition d'un tricycle pour le transport des produits agricoles et pastoraux vers les marchés	202 300 000	Construction de la route reliant Koumaga marché à Dabaye (5km)	25 000 000
	25 000 000	24 000 000	10 000 000	10 000 000	25 000 000	25 000 000	7 000 000	1 500 000			
Gandjam Danay	Construction d'un forage équipé de PMH à GANDJAM I	Réhabilitation de l'EP de Gandjam Danay	Construction d'un forage équipé de PMH à GOUM	Construction d'un forage équipé de PMH à DANAY I	Construction d'un forage équipé de PMH à NGAINA I	Acquisition d'un tricycle pour le transport des marchandise s aux OP	Acquisition d'un moulin à céréales	Construction d'un magasin de stockage d'une capacité de 1000 sacs	109 486 253	Construction d'un forage à GANDJAM I	7 486 253
	7 486 253	12 000 000	5 000 000	10 000 000	10 000 000	3 000 000	7 000 000	25 000 000			

## Plan Communal de Développement de Gueme

Villages/ espace urbain	Rang des projets sociaux prioritaires					Rang des projets économiques prioritaires				Le Projet prioritaire de chaque village/espace urbain	
	1 <sup>er</sup>	2 <sup>ème</sup>	3 <sup>ème</sup>	4 <sup>ème</sup>	5 <sup>ème</sup>	1 <sup>er</sup>	2 <sup>ème</sup>	3 <sup>ème</sup>		Intitulé du projet	Coût estimatif
Guéméré	Construction d'un bloc de 2 salles de classe au CES d'Agolla	Construction d'un bloc de deux salles de classes à l'EP de Guéméré	Construction d'un forage équipé de PMH à BOURMI	Construction d'un bloc de deux salles de classes équipées de tables bancs à l'EP de Guéméré	Construction d'un forage équipé de PMH à DAGA-DAGA	Construction d'un magasin de stockage d'une capacité de 1000 Sacs	Acquisition d'une motopompe pour les productrices de cultures maraichères	Appui en intrants agricoles (Engrais NPK, Urée, Pesticide) aux OP	84 250 000	Construction d'un bloc de 2 salles de classe au CES d'Agolla	19 000 000
	19 000 000	18 000 000	10 000 000	24 000 000	10 000 000	25 000 000	10 000 000	10 000 000			
Douang	Construction et équipement de 3 salles (un bloc de 2+ 1 salle de classe) et d'un bureau du maître à l'EP de Douang	Construction d'un forage équipé de PMH à Douang	Construction d'un forage équipé de PMH à YANTA	Construction d'un forage équipé de PMH à Golo-golo	Construction d'un forage équipé de PMH à Danay Goum	Acquisition d'un moulin à céréales à Goura	Construction d'un magasin de stockage d'une capacité de 1000 sacs à Douang centre	Ouverture de la route Douang-Gabaraye (10 Km)	132 785 000	Construction et équipement de 3 salles (un bloc de 2+ 1 salle de classe) et d'un bureau du maître à l'EP de Douang	29 285 000
	29 285 000	8 500 000	10 000 000	10 000 000	10 000 000	7 500 000	25 000 000	50 000 000			
Guia	Construction d'un bloc de deux salles de classe équipée avec blocs de latrines à l'EP de Guia	Construction d'un forage équipé de PMH à Guia-Rakai	Construction d'un forage équipé de PMH au quartier Hlibimna	Construction d'un pont sur le mayo-Kléréo au niveau du marché	Construction d'un forage au quartier Guia centre	Appui en intrants agricoles (Engrais NPK, Urée, Pesticide) aux OP	Acquisition d'un moulin à céréales au quartier Guia centre	Construction d'un magasin de stockage d'une capacité de 1000 sacs au quartier Hlibamna	182 285 000	Construction d'un bloc de salles de classe équipée avec blocs de latrines à l'EP de Guia	10 285 000
	24 000 000	10 000 000	10 000 000	100 000 000	10 000 000	10 000 000	7 000 000	25 000 000			

## Plan Communal de Développement de Gueme

Villages/ espace urbain	Rang des projets sociaux prioritaires					Rang des projets économiques prioritaires				Le Projet prioritaire de chaque village/espace urbain	
	1 <sup>er</sup>	2 <sup>ème</sup>	3 <sup>ème</sup>	4 <sup>ème</sup>	5 <sup>ème</sup>	1 <sup>er</sup>	2 <sup>ème</sup>	3 <sup>ème</sup>		Intitulé du projet	Coût estimatif
<b>Kartoua</b>	Construction et équipement d'un bloc de 02 salles de classe au CETIC de Kartoua	Réhabilitation des salles de classe l'EPB de Kartoua	Construction et équipement d'un bloc de 02 salles de classe au lycée bilingue de Kartoua	Construction d'un forage équipé de PMH à Kartoua Djorock	Construction d'un bloc de 2 salles de classe équipé avec blocs de latrines à l'EP Niram	Acquisition d'une décortiqueuse à Mara	Construction d'un bloc de 2 salles de classe équipé avec blocs de latrines à l'EP Mara	Construction d'un forage équipé de PMH à Doumaraye Béré	122 900 000	Construction et équipement d'un bloc de 02 salles de classe au CETIC de Kartoua	19 000 000
	19 000 000	17 000 000	19 000 000	8 500 000	24 000 000	7 500 000	24 000 000	8 500 000			
<b>Meringue I</b>	Entretien de la route de Meringue I – Gabaraye-Widi (27 Km)	Construction d'un forage équipé de PMH à Mogo	Construction d'un forage à Diguimbe	Construction d'un forage à Marendja	Construction de 02 salles de classe à l'école publique de Meringué I	Construction d'un magasin à Souara	Appui en intrants agricoles (Engrais NPK, Urée, Pesticide) aux OP	Acquisition d'un moulin à céréales à Sakanto Ngaye	121 500 000	Entretien de la route de Meringue I – Gabaraye-Widi	27 000 000
	27 000 000	8 500 000	10 000 000	10 000 000	24 000 000	25 000 000	10 000 000	7 000 000			
<b>Meringue II</b>	Construction d'un bloc de 02 salles de classe à l'EP de Gabaraye-Soualaye	Construction d'un forage équipé de PMH au quartier Tchong	Construction d'un forage équipé de P MH à Soualaye	Construction d'un forage équipé de PMH à Fitimlaye	Construction d'un forage au quartier Tchong I	Acquisition d'une décortiqueuse à Netongaye	Construction d'un magasin au quartier Netongaye	Appui en intrants agricoles (Engrais NPK, Urée, Pesticide) aux OP	102 000 000	Construction d'une décortiqueuse à Netongaye	7 500 000
	29 000 000	8 500 000	8 500 000	8 500 000	10 000 000	7 500 000	25 000 000	10 000 000			
<b>Meringue III</b>	Construction d'un forage équipé de P MH à Vagal	Construction d'un forage équipé de PMH à Meringué Baksara	Construction d'un bloc de 02 salles de classe à l'EP de Meringué 3	Construction d'un forage équipé de PMH à Mounha	Construction de latrines l'EP de Meringué 3	Acquisition d'un moulin à céréales	Construction d'un magasin de stockage d'une capacité de 1000 sacs à Golonbaye	Acquisition d'un tricycle aux OP	91 000 000	Construction d'un forage équipé de P MH à Vagal	8 500 000

## Plan Communal de Développement de Gueme

Villages/ espace urbain	Rang des projets sociaux prioritaires					Rang des projets économiques prioritaires				Le Projet prioritaire de chaque village/espace urbain	
	1 <sup>er</sup>	2 <sup>ème</sup>	3 <sup>ème</sup>	4 <sup>ème</sup>	5 <sup>ème</sup>	1 <sup>er</sup>	2 <sup>ème</sup>	3 <sup>ème</sup>		Intitulé du projet	Coût estimatif
	8 500 000	10 000 000	24 000 000	10 000 000	3 500 000	7 000 000	25 000 000	3 000 000			
Yaraye	Construction d'un bloc de 2 salles de classe équipée avec blocs de latrines à l'EP de Yaraye	Construction d'un forage équipé de PMH à Tchakaré	Construction d'un forage équipé de PMH à la chefferie	Réhabilitation du forage équipé de P MH de Tongondgi	Construction d'un bloc de 02 salles de classe à l'EP de Djamboutou	Construction d'un magasin de stockage d'une capacité de 1000 au marché de Yaraye	Reprofilage de la route Yagoua- Yaraye (30 Km)	Acquisition d'une décortiqueuse à Yaraye centre	255 500 000	Construction d'un bloc de 02 salles de classe à l'EP de Yaraye centre	24 000 000
	24 000 000	10 000 000	10 000 000	5 000 000	24 000 000	25 000 000	150 000 000	7 500 000			
Gabaray e Widi	Construction et équipement d'un bloc de 2 salles au lycée de Gabaraye	Construction d'un forage équipé de PMH à Gabaraye - Widi	Construction d'un bloc de 2 salles de classes à l'EP de Gabaraye Dingue	Construction d'un bloc de deux salles de classes à l'EP de Gabaraye Widi	Construction d'un forage équipé de PMH à Gabaraye Dingue	Construction d'un hangar au marché de Gabaraye	Acquisition d'une décortiqueuse à Waka	Construction d'un magasin de stockage équipé d'un forage équipé de PMH au marché de Gabaraye Widi	130 486 253	Construction d'un hangar au marché de Gabaraye	20 000 000
	24 000 000	7 486 253	19 000 000	19 000 000	8 500 000	20 000 000	7 500 000	25 000 000			

## Plan Communal de Développement de Gueme

Villages/ espace urbain	Rang des projets sociaux prioritaires					Rang des projets économiques prioritaires				Le Projet prioritaire de chaque village/espace urbain	
	1 <sup>er</sup>	2 <sup>ème</sup>	3 <sup>ème</sup>	4 <sup>ème</sup>	5 <sup>ème</sup>	1 <sup>er</sup>	2 <sup>ème</sup>	3 <sup>ème</sup>		Intitulé du projet	Coût estimatif
<b>Kouro- Mokday e</b>	Construction d'un forage équipé de PMH à Goyonre	Construction d'un bloc de 2 salles de classe équipée avec blocs de latrines à l'EP de Goyonre	Construction d'un bloc de 2 salles de classe équipée avec blocs de latrines à l'EP de Kouro Mokdaye	Construction d'un bloc de salles de classe équipée avec blocs de latrines à l'EP de DJADJEL	Equipement du CSI en Matériel médical	Construction d'un forage pastoral équipé de plaque solaire	Appui en intrants agricoles (Engrais NPK, Urée, Pesticide) aux OP	Aménagement du site et construction de 2 hangars au marché de Kouro	198 500 000	Construction d'un bloc de salles de classe équipée avec blocs de latrines à l'EP de DJADJEL	24 000 000
	8 500 000	24 000 000	24 000 000	24 000 000	8 000 000	25 000 000	10 000 000	50 000 000			
<b>Widigué</b>	Construction de 2 blocs de 2 salles de classes au CES de Widigué	Construction d'un forage équipé de PMH à Widigué Ngangan	Equipement du CSI de Widigué en matériel hospitalier	Construction d'un forage équipé de PMH Mouragou	Construction d'un bloc de 2 salles de classe équipée avec blocs de latrines à l'EP de Widigué	Construction d'un hangar au marché de Widigué	Acquisition d'un moulin à céréales	Electrification du village (réseau BT 15 km)	156 000 000	Construction de 4 blocs de 2 salles de classes au CES de Widigué	38 000 000
	43 000 000	8 500 000	8 000 000	10 000 000	24 000 000	20 000 000	7 500 000	37 500 000			

## 5.2.2. Cadrage budgétaire sur la base des CA (sur trois ans)

Le cadrage budgétaire est un tableau synthétique qui présente, sur la base des informations inscrites dans le compte administratif, la capacité de la Commune à mobiliser les ressources financières (les siennes propres) afin de trouver une moyenne annuelle de recouvrement des ressources financières. Cette moyenne permet de faire une projection sur laquelle s'appuie la programmation des projets prioritaires à court et moyen terme. Les informations y afférentes sont consignées dans le tableau ci-après.

**Tableau 34 : Cadrage budgétaire de la commune de Guémé**

Année	Budget	Total compte administratif	Total investissements réalisés	Total ressources propres affectées à l'investissement	Observation
Année (2013)	316 685 369	158 689 339	128 300 000	55 500 000	la contribution de la commune à l'investissement est à hauteur de 43,25% du total
Année (2014)	310 515 523	310 134 279	136 000 000	34 000 000	la contribution de la commune à l'investissement est à hauteur de 25% du total
Année (2015)	353 072 660	271 245 283	180 000 000	28 215 256	la contribution de la commune à l'investissement est à hauteur de 16% du total
Total sur 03 ans	980 273 552	740 068 901	444 300 000	117 715 256	l'investissement cumulé en trois ans représente 26,49%
Valeur Moyenne sur 03 ans			148 100 000	39 238 418	
Total projeté sur 05 ans				196 192 093	



## 5.2.3. Ranking des villages/Ordre de financement des villages

Le tableau de Ranking est un tableau de priorisation des villages de la Commune sur la base d'un certain nombre de critères qui varient d'un contexte à un autre. Le tableau suivant présente l'ordre de priorité des villages de la Commune de Guémé.

Tableau 35: Ranking des villages

N°	Nom des Villages/Localités	Ordre de Financement	Observation
1	ESPACE URBAIN	1 <sup>er</sup>	
2	Agolla	2 <sup>ème</sup>	
3	Dabaye I	3 <sup>ème</sup>	
4	Dabaye II	4 <sup>ème</sup>	
5	Gandjam Danay	5 <sup>ème</sup>	
6	Guéméré	6 <sup>ème</sup>	
7	Douang	7 <sup>ème</sup>	
8	Guia	8 <sup>ème</sup>	
9	Kartoua	9 <sup>ème</sup>	
10	Meringue I	10 <sup>ème</sup>	
11	Meringue II	11 <sup>ème</sup>	
12	Meringue III	12 <sup>ème</sup>	
13	Yaraye	13 <sup>ème</sup>	
14	Gabaraye Widi	14 <sup>ème</sup>	
15	Kouro-Mokdaye	15 <sup>ème</sup>	
16	Widigué	16 <sup>ème</sup>	
17	Dabaye III	17 <sup>ème</sup>	

## 5.2.4. Validation des données de base par secteur

Les données de base obtenues par secteur lors des différents diagnostics et qui ont fait la situation de référence de chaque infrastructure ont été validées au cours d'un atelier présidé par le Maire auquel ont pris part, les membres du COPIL, les sectoriels départementaux et d'arrondissement, les partenaires au développement. Les cadres logiques élaborés sur la base de l'analyse des données, ont fait l'objet d'une restitution aux responsables sectoriels départementaux et d'arrondissement respectifs pour correction et amendements. Les observations relevées ont été prises en compte et intégrées dans les moutures finales qui font partie intégrante du chapitre précédent.

## 5.2.5. Détermination du niveau d'accès aux services sociaux de base

La synthèse de l'état des lieux et de la situation visée est une présentation de l'impact réel qu'aura la mise en place des infrastructures socioéconomiques dans les communautés bénéficiaires. Le tableau ci-après présente la situation et visée des secteurs dont les microprojets ont fait l'objet de la programmation quinquennale.

**Tableau 36 : Présentation de la situation référence et de la situation visée dans la commune**

Programmes	Actions		Situation initiale (accès initial)		Situation souhaitée (accès visé)		Population Cible
			Nombre/Qté	TX de couverture (%)	Nombre/Qté	TX de couverture (%)	
Amélioration de l'offre des services sociaux de base	Eau	Taux d'aces à l'eau potable	(145) forage+ (2) puits avec NDH	64,02%	147+32	78%	57 399
		Taux d'ouvrages ayant un COGES fonctionnel	33	22,75 %	/	/	/
	Education	Taux de couverture en salles de classe	166	52%	166+ 43	65,07%	19271
		Taux de couverture en enseignant (qualifiés)	247	65%	/	/	19271
		Taux de scolarisation	19271 (nombre d'inscrits)	84%	/	/	22953
		Taux couverture en tables-bancs scolaires	4938	51,24%	4938+ 160	53%	19271
	Santé	Taux de couverture en formation sanitaire	6	52,26%	6 +1	61%	57 399
		Taux de couverture en personnel qualifiés	33	57,49%	/	/	57 399
Promotion du développement économique et protection de l'environnement	Agro-industrie		0 décortiqueuses		0+4 nouvelles		
	Agriculture		7 magasins de stockages		7 + 3 nouveaux magasins		
	Commerce		3 hangars		3 + 4 nouveaux		
Promotion de la culture, des sports et appui à la jeunesse	Sport et Education Physique		01	14%	08	100%	27 155
	Art Et Culture		0	0%	02	15%	
	Jeunesse et Education Physique		140	0,51%	2100	77%	27 155

## 5.2.6. Ressources mobilisables et échéances

Les ressources mobilisables représentent l'ensemble des moyens financiers que la Commune doit mobiliser et mettre à son profit pour la mise en œuvre des activités susceptibles d'améliorer le cadre de vie de sa population. Le tableau suivant présente de manière détaillée l'ensemble des ressources que la Commune peut mobiliser, la source, la nature et le montant de celles-ci.

**Tableau 37: Ressources mobilisables de la Commune et échéances**

Source	Nature	Montant Total	Années de mobilisation et montants					Secteur	Observation
			2018	2019	2020	2021	2022		
FEICOM	Emprunt	237 600 000	237600000					Education Hydraulique	
	Subvention (projets d'impact rapide)	100 000 000	100000000	604 056 075				Education Hydraulique	
PNDP	Allocations	208 000 000		208 000 000				Education Commerce	
	HIMO	<b>284 342 972</b>	<b>284342972</b>					Travaux publics	
	FED	<b>25 000 000</b>		<b>25 000 000</b>				Agriculture Hydraulique	
	Guichet Performance	<b>50 000 000</b>		<b>50 000 000</b>				Commerce Eclairage public	
ETAT	BIP	64 770 000	64770000	141047700				Education Travaux publics	
	Dotation spéciale	78 500 000	78 500 000	72 000 000				Education Hydraulique	
	DGD	23 863 104		23 863 104				MINDUH	
PRESIBALT	Subvention	145 500 000	145500000					Hydraulique Sante	
PULCI	DON (9 Forages)	67 376 277	67 376 277					Hydraulique	
COMMUNE	Ressources propres	<b>39 238 418</b>	<b>14 238 418</b>	<b>39 238 418</b>	<b>39 238 418</b>	<b>39 238 418</b>	<b>39 238 418</b>		25 000 000 de cette somme sera dédié au remboursement de la dette de la Commune pour 2018
MINDEVEL	DGD	123 270 000		123 270 000	<b>30 000 000</b>	<b>30 000 000</b>	<b>30 000 000</b>	Hydraulique Appui à la jeunesse Art et culture	

								Sport et éducation physique	
<b>TOTAL</b>		<b>1 223 855 221</b>	913827667	<b>1 286 475 297</b>	<b>99 238 418</b>	<b>99 238 418</b>	<b>99 238 418</b>		

### 5.3. PLANIFICATION STRATÉGIQUE

Sur la base de la capacité de mobilisation de ressources financières de la Commune et du tableau de priorisation des villages, certains microprojets ont été retenus et programmés. De part leurs natures, certains de ces microprojets relèvent du social, de l'économie ou de l'environnement, d'où la notion de programme. Les programmes aussi renferment les secteurs d'intervention spécifiques qui sont désignés sous le vocable sous-programme. Le tableau ci-dessous présente la programmation des microprojets prioritaires assortie des sous-programmes pour une durée de cinq ans dans la Commune de Guémé.

#### 5.3.1. Elaboration des programmes techniques

Tableau 38 : présentation des programmes techniques

Rang/	Nom du village	Microprojet le plus prioritaire du village	Coût du microprojet	Nature du microprojet	Programme	Action	Période
1 <sup>er</sup>	ESPACE URBAIN	Aménagement de la piste de désenclavement de Guémé-Waidoua-Gabaraye	<b>284342972</b>	Economique	Promotion du développement économique et protection de l'environnement	<b>Travaux Publics</b>	
		Construction d'un bloc de 2 salles de classes au CETIC de vélé	<b>19000000</b>	Social	Amélioration de l'offre des services sociaux de base	<b>Education</b>	
		Construction d'une boucherie	<b>10000000</b>	Economique	Promotion du développement économique et protection de l'environnement	<b>Commerce</b>	
		Construction d'un hangar au marché de Vélé	<b>20000000</b>	Economique	Promotion du développement économique et protection de l'environnement	<b>Commerce</b>	

## Plan Communal de Développement de Gueme

2ème	Agolla	Construction d'un forage équipé de NDH à Ktagana	8500000	Social	Amélioration de l'offre des services sociaux de base	Eau	
		Construction d'un forage équipé de NDH à Agolla Bourni	8500000	Social	Amélioration de l'offre des services sociaux de base	Eau	
		Construction d'un forage équipé de P MH à Bidiwer	7486253	Social	Amélioration de l'offre des services sociaux de base	Eau	
3ème	Dabaye I	Construction du CSI avec logement d'astreinte au CSI de Dabaye I	110000000	Social	Amélioration de l'offre des services sociaux de base	Santé	
		Construction d'un hangar au marché de Dabaye	20000000	Economique	Promotion du développement économique et protection de l'environnement	Commerce	
		Construction d'un forage équipé de P MH à Goho	7486253	Social	Amélioration de l'offre des services sociaux de base	Eau	
		Construction d'un forage équipé de P MH à Ngay	7486253	Social	Amélioration de l'offre des services sociaux de base	Eau	
4ème	Dabaye II	Construction d'un bloc de 2 salles de classes au CES de Dabaye II	19000000	Social	Amélioration de l'offre des services sociaux de base	Education	
		Construction d'un forage équipé de P MH à Waidoua	8500000	Social	Amélioration de l'offre des services sociaux de base	Eau	
		Acquisition d'une décortiqueuse	7500000	Economique	Promotion du développement économique et protection de l'environnement	Agro-industrie	
5ème	Gandjam Danay	Construction d'un forage équipé de NDH	7486253	Social	Amélioration de l'offre des services sociaux de base	Eau	
6ème	Guéméré	Construction d'un bloc de 2 salles de classe au CES d'Agolla	19000000	Social	Amélioration de l'offre des services sociaux de base	Education	
		Construction d'un bloc de deux salles de classes à l'EP de Guéméré	18000000	Social	Amélioration de l'offre des services sociaux de base	Education	

## Plan Communal de Développement de Gueme

7ème	Douang	Construction et équipement de 3 salles (un bloc de 2+ 1 salle de classe) et d'un bureau du maitre à l'EP de Douang	29285000	Social	Amélioration de l'offre des services sociaux de base	Education	
		Construction d'un forage équipé de NDH à Douang	8500000	Social	Amélioration de l'offre des services sociaux de base	Eau	
8ème	Kartoua	Réhabilitation des salles de classes à l'EPB de Kartoua	17000000	Social	Amélioration de l'offre des services sociaux de base	Eau	
		Construction d'un bloc de 2 salles de classes au Lycée Bilingue de Kartoua	19000000	Social	Amélioration de l'offre des services sociaux de base	Eau	
		Construction d'un bloc de 2 salles de classes au CETIC de Kartoua	19000000	Social	Amélioration de l'offre des services sociaux de base	Eau	
		Construction d'un forage équipé de NDH à Kartoua Djorock	8000000	Social	Amélioration de l'offre des services sociaux de base	Eau	
		Acquisition d'une décortiqueuse à Mara	7500000	Economique	Promotion du développement économique et protection de l'environnement	Agro-industrie	
		Acquisition d'une décortiqueuse à marché de Kartoua	7500000	Economique	Promotion du développement économique et protection de l'environnement	Agro-industrie	
		Construction d'un forage équipé de NDH à Doumaraye Bere	7486253	Social	Amélioration de l'offre des services sociaux de base	Eau	
		Construction d'un forage équipé de NDH à Dimdi	7486253	Social	Amélioration de l'offre des services sociaux de base	Eau	
9ème	MERINGUE I	Entretien de la route de Meringue I -Guémeré (27 km)	27000000	Social	Amélioration de l'offre des services sociaux de base	Travaux Publics	
		Construction d'un forage équipé de P MH à Mogo	8500000	Social	Amélioration de l'offre des services sociaux de base	Eau	
10ème	MERINGUE II	Construction d'un forage équipé de P MH à Fitimlaye	8500000	Social	Amélioration de l'offre des services sociaux de base	Eau	

## Plan Communal de Développement de Gueme

		Construction d'un forage équipé de P MH à Tchong	<b>7486253</b>	Social	Amélioration de l'offre des services sociaux de base	<b>Eau</b>	
		Construction d'un forage équipé de P MH à Soulaye	<b>7486253</b>	Social	Amélioration de l'offre des services sociaux de base	<b>Eau</b>	
11ème	MERINGUE III	Construction d'un forage équipé de P MH à Bangal	<b>8500000</b>	Social	Amélioration de l'offre des services sociaux de base	<b>Eau</b>	
12ème	Gabaraye-Widi	Construction de deux hangars au marché de Gabaraye	<b>40000000</b>	Economique	Promotion du développement économique et protection de l'environnement	<b>Commerce</b>	
		Construction et équipement d'un bloc de deux salles au lycée de Gabaraye	<b>22000000</b>	Social	Amélioration de l'offre des services sociaux de base	<b>Education</b>	
		Construction d'un forage équipé de NDH à Gabaraye –Widi	<b>7486253</b>	Social	Amélioration de l'offre des services sociaux de base	<b>Eau</b>	
		Construction d'un forage équipé de NDH à Gabaraye Dingue	<b>8500000</b>	Social	Amélioration de l'offre des services sociaux de base	<b>Eau</b>	
		Acquisition d'une décortiqueuse de riz à Waka	<b>7500000</b>	Economique	Promotion du développement économique et protection de l'environnement	<b>Agro-industrie</b>	
13ème	Kouro-Mokdaye	Construction d'un forage équipé de NDH à Goyonre	<b>8500000</b>	Social	Amélioration de l'offre des services sociaux de base	<b>Eau</b>	
14ème	WIDIGUE	Construction d'un hangar au marché de Widigué	<b>20000000</b>	Economique	Promotion du développement économique et protection de l'environnement	<b>Commerce</b>	
		Construction de 2 blocs de 2 salles de classes au CES de Widigué	<b>43000000</b>	Social	Amélioration de l'offre des services sociaux de base	<b>Education</b>	
15ème	Yaraye	Construction d'un bloc de 2 salles de classe équipée avec blocs de latrines à l'EP de Yaraye	<b>24000000</b>	Social	Amélioration de l'offre des services sociaux de base	<b>Education</b>	

## Plan Communal de Développement de Gueme

16ème	Guia	Construction d'un bloc de deux salles de classe équipée avec blocs de latrines à l'EP de Guia	24000000	Social	Amélioration de l'offre des services sociaux de base	Education	
1er	ESPACE URBAIN	Construction d'un bloc de deux salles de classes équipées avec blocs de latrines à l'EP de Vélé Dobo	24000000	Social	Amélioration de l'offre des services sociaux de base	Education	
2ème	AGOLLA	Construction d'un bloc de deux salles de deux classes équipées avec blocs de latrines à l'EP Agolla	24000000	Social	Amélioration de l'offre des services sociaux de base	Education	
8ème	Kartoua	Construction d'un bloc de salles de classe équipée avec blocs de latrines à l'EP Niram	24000000	Social	Amélioration de l'offre des services sociaux de base	Education	
		Construction d'un bloc de deux salles de classe équipée avec blocs de latrines à l'EP Mara	24000000	Social	Amélioration de l'offre des services sociaux de base	Education	
5ème	Gabaraye-Widi	Construction d'un magasin de stockage équipé d'un forage équipé de NDH au marché de Gabaraye Widi (Fonds du FED)	25000000	Economique	Promotion du développement économique et protection de l'environnement	Commerce	
13ème	Kouro-Mokdaye	Construction d'un bloc de deux salles de classes équipées avec blocs latrines à l'EP de DJADJEL	24000000	Social	Amélioration de l'offre des services sociaux de base	Education	
		Construction d'un bloc de salles de classe équipée avec blocs latrines à l'EP de Goyonre	24000000	Social	Amélioration de l'offre des services sociaux de base	Education	
		Construction d'un bloc de deux salles de classe équipée avec blocs de latrines à l'EP de Kouro Mokdaye	24000000	Social	Amélioration de l'offre des services sociaux de base	Education	
/	Commune	Construction de 10 forages équipés de NDH	80000000	Social	Amélioration de l'offre des services sociaux de base	Eau	
17ème	Dabaye III	Construction de la route reliant Koumaga marché à Dabaye (5km)	25000000	Social	Amélioration de l'offre des services sociaux de base	Travaux Publics	
17ème	Dabaye III	Construction d'un bloc de deux salles de classe à l'EP de Dabaye III	24 000 000	Social	Amélioration de l'offre des services sociaux de base	Education	
5ème	Gandjam Danay	Construction d'un forage équipé de NDH à AIDOU II	10000000	Social	Amélioration de l'offre des services sociaux de base	Eau	



## Plan Communal de Développement de Gueme

15ème	Guia	Construction d'un forage équipé de NDH au marché de Guia	10000000	Social	Amélioration de l'offre des services sociaux de base	Eau	
/	Commune de Guémé	Formation de 10 GIC en entrepreneuriat et réarmement moral	1 000 000	Jeunesse	Promotion de la culture, des sports et appui à la jeunesse	Jeunesse et éducation civique	
/	Vélé	Financement de 10 GIC en entrepreneuriat	3 000 000	Jeunesse	Promotion de la culture, des sports et appui à la jeunesse	Jeunesse et éducation civique	
/	Vélé	Branchement électrique sur 50 m sur une ligne triphasée du CMPJ	2 000 000	Jeunesse	Promotion de la culture, des sports et appui à la jeunesse	Jeunesse et éducation civique	
/	Vélé	Mise en fonctionnement du service des affaires culturelles prévu dans l'organigramme	1 000 000	Art et culture	Promotion de la culture, des sports et appui à la jeunesse	Arts et culture	
/	Guémé	Organisation d'un inventaire des biens culturels et artistiques dans l'espace communal	3 000 000	Art et culture	Promotion de la culture, des sports et appui à la jeunesse	Arts et culture	
/	Guémé	Création et hébergement d'un site internet pour la Commune	2 000 000	Art et culture	Promotion de la culture, des sports et appui à la jeunesse	Arts et culture	
/	Guémé	Réhabilitation du stade municipal avec piste d'athlétisme	5 000 000	Sport et éducation physique	Promotion de la culture, des sports et appui à la jeunesse	Sport et éducation physique	
/	Agolla	Aménagement d'une aire de jeux	1 500 000	Sport et éducation physique	Promotion de la culture, des sports et appui à la jeunesse	Sport et éducation physique	
/	Dabaye 1	Aménagement d'une aire de jeux	1 500 000	Sport et éducation physique	Promotion de la culture, des sports et appui à la jeunesse	Sport et éducation physique	

## Plan Communal de Développement de Gueme

/	Meringué 2	Aménagement d'une aire de jeux	1 500 000	Sport et education physique	Promotion de la culture, des sports et appui à la jeunesse	Sport et éducation physique	
/	Kartoua	Aménagement d'une aire de jeux	1 500 000	Sport et education physique	Promotion de la culture, des sports et appui à la jeunesse	Sport et éducation physique	
/	Douang	Aménagement d'une aire de jeux	1 500 000	Sport et education physique	Promotion de la culture, des sports et appui à la jeunesse	Sport et éducation physique	
11ème	Meringue III	Construction d'un forage équipé de PDH à Masouwang	10000000	Social	Amélioration de l'offre des services sociaux de base	Eau	
16ème	Yaraye	Construction d'un forage équipé de NDH à Tchakaré	10000000	Social	Amélioration de l'offre des services sociaux de base	Eau	
9ème	Meringue I	Construction d'un magasin à Souara	25000000	Economique	Promotion du développement économique et protection de l'environnement	Agriculture	
	Vélé	Formation de 10 GIC en entrepreneuriat et réarmement moral	1 000 000	Jeunesse	Promotion de la culture, des sports et appui à la jeunesse	Jeunesse et éducation civique	
	Vélé	Financement de 10 GIC en entrepreneuriat	3 000 000	Jeunesse	Promotion de la culture, des sports et appui à la jeunesse	Jeunesse et éducation civique	
	Vélé	Equipement de la DAJEC en matériel de sonorisation complet	5 000 000	Jeunesse	Promotion de la culture, des sports et appui à la jeunesse	Jeunesse et éducation civique	
	Guémé	Sauvegarde des biens culturels et artistiques de la Commune sur les supports multimédias et papiers	10 000 000	Arts et culture	Promotion de la culture, des sports et appui à la jeunesse	Jeunesse et éducation civique	
7ème	Douang	Acquisition d'un moulin à céréales à Goura	7500000	Economique	Promotion du développement	Agro-industrie	

## Plan Communal de Développement de Gueme

					économique et protection de l'environnement		
6ème	Guéméré	Construction d'un magasin de stockage d'une capacité de 1000 Sacs	25000000	Economique	Promotion du développement économique et protection de l'environnement	Agriculture	
/	Guia	Aménagement d'une aire de jeux	1 500 000	Sport et education physique	Promotion de la culture, des sports et appui à la jeunesse	Sport et éducation physique	
/	Vélé	Formation de 10 GIC en entrepreneuriat et réarmement moral	1 000 000	Jeunesse	Promotion de la culture, des sports et appui à la jeunesse	Jeunesse et éducation civique	
/	Vélé	Financement de 10 GIC en entrepreneuriat	3 000 000	Jeunesse	Promotion de la culture, des sports et appui à la jeunesse	Jeunesse et éducation civique	
/	Guémé	Collecte et exposition des biens culturels et artistiques de la Commune dans les foyers et musées construits	10 000 000	Arts et culture	Promotion de la culture, des sports et appui à la jeunesse	Arts et culture	
/	Guémé	Aménagement des sites culturels et monuments de la Commune	7 500 000	Arts et culture	Promotion de la culture, des sports et appui à la jeunesse	Arts et culture	

Période :

1<sup>ère</sup> année

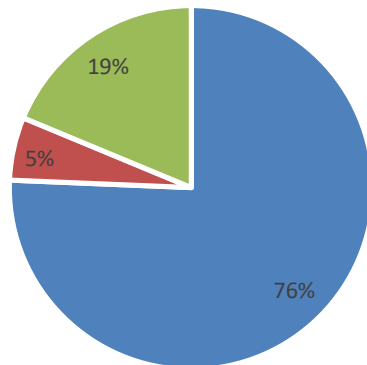
2<sup>ème</sup> année

3<sup>ème</sup> année

4<sup>ème</sup> année

5<sup>ème</sup> année

### Repartition graphique des différents programmes



- Améliorer l'offre des services sociaux de base
- Promotion de la culture, sport et éducation physique et appui à la jeunesse
- Promotion du développement économique et protection de l'environnement

Dans la projection quinquennale de la commune de Guémé la proportion accordée au volet social est très importante. Le programme Amélioration de l'offre des services sociaux de base représente **76%** de la proportion globale. Le volet Promotion du développement économique et protection de la nature est à 19% et le troisième programme Promotion de la culture, sport et éducation physique et appui à la jeunesse représente 5% de la cagnotte globale. De ce qui précède, l'on constate que l'accès aux services sociaux reste encore une priorité dans la commune. Au demeurant, la taille de financement accordée au volet économique démontre de la volonté de la commune à accroître ses revenus pour améliorer son accès aux ressources financières.

Figure 3 : Répartition des différents programmes

### 5.3.1.1. Amélioration de l'offre des services sociaux de base

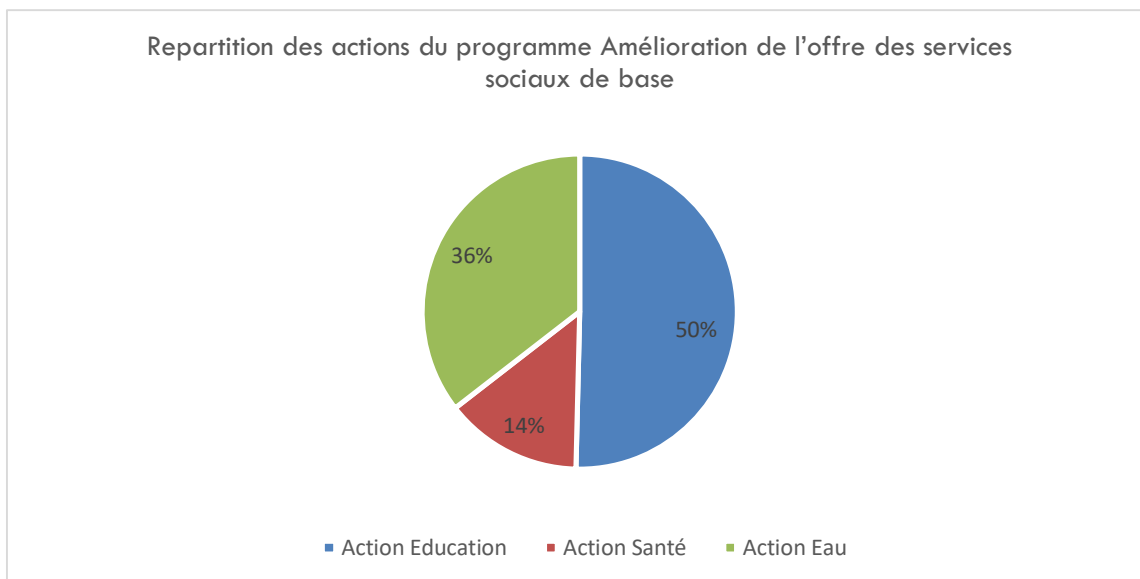


Figure 4 : Répartition des programmes d'amélioration de l'offre des services sociaux de base

A l'analyse du graphique ci-dessus, l'on s'aperçoit que la priorité de la Commune dans le volet social reste l'éducation avec un investissement de **50%**. Il faut préciser ici qu'il s'agit de la couverture en salle de classe et en tables bancs, car l'aspect renforcement des écoles en enseignants qualifiés reste encore en partie du domaine du Sectoriel. Bien que nantie de 145 forages fonctionnels avec une moyenne de 8 par village, le besoin en eau reste d'actualité dans la commune. La présente programmation lui consacre un investissement à hauteur de **34%**. La santé, qui est aussi une grande priorité pour la commune reçoit un investissement à hauteur de **14 %**.

Les éléments complétant la présentation des Actions techniques sociales sont contenus dans les tableaux suivant.

## 5.3.1.1.1. Action Education

Le programme social regroupe les sous-programmes éducation, eau et santé. L'objectif du programme et de ses sous-programmes, les microprojets retenus dans la programmation sont présentés dans les tableaux ci-après.

Tableau 39 : Sous-programme éducation

PROGRAMMES AMÉLIORATION DE L'OFFRE DES SERVICES SOCIAUX DE BASE

Objectif : Améliorer le taux d'accès des populations de la commune aux services sociaux de base (Education, santé, eau)

ACTION EDUCATION

Objectif : Améliorer de 52% à 65,07% l'offre en salles de classe et équipements scolaires d'ici 2022

Indicateur : 43 blocs de classe construites et 160 tables bancs dotés aux écoles

Projets: Construction de 43 blocs de salles de classes et dotation en 160 tables bancs dans quelques écoles de la Commune

Désignation des microprojets	Coût total	Source de financement	Contribution de chaque partenaire	Lieu d'implantation	Année de réalisation					Partenaires
					A1	A2	A3	A4	A5	
Construction d'un bloc de 2 salles de classes au CETIC de vélé	19000000	FEICOM	19000000	Espace Urbain	X					MINESEC
Construction d'un bloc de 2 salles de classes au CES de Dabaye II	19000000	FEICOM	19000000	Dabaye II	X					MINESEC
Construction d'un bloc de 2 salles de classe au CES d'Agolla	19000000	FEICOM	19000000	Guéméré	X					MINESEC
Construction d'un bloc de deux salles de classes à l'EP de Guéméré	18000000	BIP	18000000	Guéméré	X					MINEDUB
Construction et équipement de 3 salles (un bloc de 2+ 1 salle de classe) et d'un bureau du maitre à l'EP de Douang	29285000	BIP	29285000	Douang	X					MINEDUB
Réhabilitation des salles de classes à l'EPB de Kartoua	17000000	BIP	17000000	Kartoua	X					MINEDUB

## Plan Communal de Développement de Gueme

Construction d'un bloc de 2 salles de classes au Lycée Bilingue de Kartoua	19000000	FEICOM	19000000	Kartoua	X					MINESEC
Construction d'un bloc de 2 salles de classes au CETIC de Kartoua	19000000	FEICOM	19000000	Kartoua	X					MINESEC
Construction et équipement d'un bloc de deux salles au lycée de Gabaraye	22000000	FEICOM	22000000	Gabaraye	X					MINESEC
Construction de 2 blocs de 2 salles de classes au CES de Widigué	43000000	FEICOM	43000000	Widigué	X					MINESEC
Construction d'un bloc de deux salles de classes équipées avec blocs de latrines à l'EP de Vélé Dobo	24000000	PNDP	24000000	Espace Urbain		X				MINEDUB
Construction d'un bloc de deux salles de deux classes équipée avec blocs de latrines à l'EP Agolla	24000000	PNDP	24000000	Agolla		X				MINEDUB
Construction d'un bloc de salles de classe équipée avec blocs de latrines à l'EP Niram	24000000	PNDP	24000000	Kartoua		X				MINEDUB
Construction d'un bloc de deux salles de classe équipée avec blocs de latrines à l'EP Mara	24000000	PNDP	24000000	Kartoua		X				MINEDUB
Construction d'un bloc de deux salles de classes équipées avec blocs latrines à l'EP de DJADJEL	24000000	PNDP	24000000	Kouro Mokdaye		X				MINEDUB
Construction d'un bloc de salles de classe équipée	24000000	PNDP	24000000	Kouro Mokdaye		X				MINEDUB

## Plan Communal de Développement de Gueme

avec blocs latrines à l'EP de Goyonre										
Construction d'un bloc de deux salles de classe équipée avec blocs de latrines à l'EP de Kouro Mokdaye	24000000	PNDP	24000000	Kouro Mokdaye		X				MINEDUB
Construction d'un bloc de deux salles de classe à l'EP de Dabaye III	24000000	Commune		Dabaye III			X			MINEDUB

### 5.3.1.1.2. Action Santé

Tableau 40 : Sous-programme santé

PROGRAMMES AMÉLIORATION DE L'OFFRE DES SERVICES SOCIAUX DE BASE										
<u>Objectif</u> : Améliorer le taux d'accès des populations de la commune aux services sociaux de base (Education, santé, eau)										
ACTION SANTÉ										
<u>Objectif</u> : Améliorer de 52,26% à 61% le taux de couverture en formation sanitaire dans la Commune d'ici 2022										
Indicateur : CSI de Dabaye I construit										
<u>Projets</u> : Construction d'un centre de santé intégré à Dabaye I										
Désignation des microprojets	Coût total	Source de financement	Contribution de chaque partenaire	Lieu d'implantation	Année de réalisation					Partenaires
					A1	A2	A3	A4	A5	
Construction du CSI avec logement d'astreinte au CSI de Dabaye I	110 000 000	PRESIBALT	110 000 000	Dabaye I	x					MINISANTE



## 5.3.1.1. Action Eau

Tableau 41 : Action Eau

PROGRAMMES AMÉLIORATION DE L'OFFRE DES SERVICES SOCIAUX DE BASE										
<u>Objectif :</u> Améliorer le taux d'accès des populations de la commune aux services sociaux de base (Education, santé, eau)										
ACTION EAU										
<u>Objectif :</u> Améliorer de 64,02% à 78 % le taux d'accès des populations à l'eau potable d'ici 2022										
<u>Indicateur :</u> 32 points d'eau potables construits										
<u>Projets :</u> Construction de 32 points d'eau potables dans la Commune										
Désignation des microprojets	Coût total	Source de financement	Contribution de chaque partenaire	Lieu d'implantation	Année de réalisation					Partenaires
					A1	A2	A3	A4	A5	
Construction d'un forage équipé de NDH à Ktagana	8500000	BIP	8500000	Agolla	X					MINEE
Construction d'un forage équipé de NDH à Agolla Bourni	8500000	BIP	8500000	Agolla	X					MINEE
Construction d'un forage équipé de P MH à Bidiwer	7486253	PULCI	7486253	Agolla	X					MINEE
Construction d'un forage équipé de P MH à Goho	7486253	PULCI	7486253	Dabaye I	X					MINEE
Construction d'un forage équipé de P MH à Ngay	7486253	PULCI	7486253	Dabaye I	X					MINEE
Construction d'un forage équipé de P MH à Waidoua	8500000	FEICOM	8500000	Dabaye II	X					MINEE
Construction d'un forage équipé de NDH à Doumaraye Bere	7486253	PULCI	7486253	Kartoua	X					MINEE
Construction d'un forage équipé de NDH à Dimdi	7486253	PULCI	7486253	Kartoua	X					MINEE
Construction d'un forage équipé de NDH à Douang	8500000	BIP	8500000	Douang	X					MINEE
Construction d'un forage équipé de NDH à Gabaraye Dingue	8500000	BIP	8500000	Gabaraye-Widi	X					MINEE
Construction d'un forage équipé de P MH à Tchong	7 486 253	PULCI	7 486 253	Meringue II	X					MINEE
Construction d'un forage équipé de P MH à Soualaye	7 486 253	PULCI	7 486 253	Meringue II	X					MINEE

## Plan Communal de Développement de Gueme

Construction d'un forage équipé de P MH à Vagal	8 500 000	PNDP	8 500 000	Meringue III	X					MINEE
Construction d'un forage équipé de NDH à Gabaraye –Widi	7 486 253	PULCI	7 486 253	Gabaraye -Widi	X					MINEE
Construction d'un forage équipé de NDH à Goyonre	8 500 000	FEICOM	8 500 000	Kouro-Mokdaye	X					MINEE
Construction d'un forage équipé de NDH à Kartoua Djorock	8 500 000	PNDP	8 500 000	Kartoua		X				MINEE
Construction d'un forage équipé de P MH à Mogo	8 500 000	PNDP	8 500 000	Meringue I		X				MINEE
Construction d'un forage équipé de NDH	10 000 000	Fondation Turque	10 000 000	ND		X				MINEE
Construction d'un forage équipé de NDH	10 000 000	Fondation Turque	10 000 000	ND		X				MINEE
Construction d'un forage équipé de NDH	10 000 000	Fondation Turque	10 000 000	ND		X				MINEE
Construction d'un forage équipé de NDH	10 000 000	Fondation Turque	10 000 000	ND		X				MINEE
Construction d'un forage équipé de NDH	10 000 000	Fondation Turque	10 000 000	ND		X				MINEE
Construction d'un forage équipé de NDH	10 000 000	Fondation Turque	10 000 000	ND		X				MINEE
Construction d'un forage équipé de NDH	10 000 000	Fondation Turque	10 000 000	ND		X				MINEE
Construction d'un forage équipé de NDH	10 000 000	Fondation Turque	10 000 000	ND		X				MINEE
Construction d'un forage équipé de NDH	10 000 000	Fondation Turque	10 000 000	ND		X				MINEE
Construction d'un forage équipé de NDH	10 000 000	Fondation Turque	10 000 000	ND		X				MINEE
Construction d'un forage équipé de NDH à AIDOU II	10000000	Commune		Gandjam Danay			X			MINEE
Construction d'un forage équipé de NDH au marché de Guia	10000000	Commune		Guia			X			MINEE
Construction d'un forage équipé de NDH à Masouwang	10000000	Commune		Meringue III				X		MINEE
Construction d'un forage équipé de NDH à Tchakaré	10000000	Commune		Yaraye				X		MINEE

### 5.3.1.2. Promotion du Développement économique et Protection de l'environnement

Le programme technique concerne l'ensemble des activités ou microprojets dont la mise en œuvre crée les richesses dans les communautés bénéficiaires ou pour la Commune. L'analyse faite à travers le graphique ressort les différentes actions du programme ainsi que les proportions d'investissement de chacun d'elles.

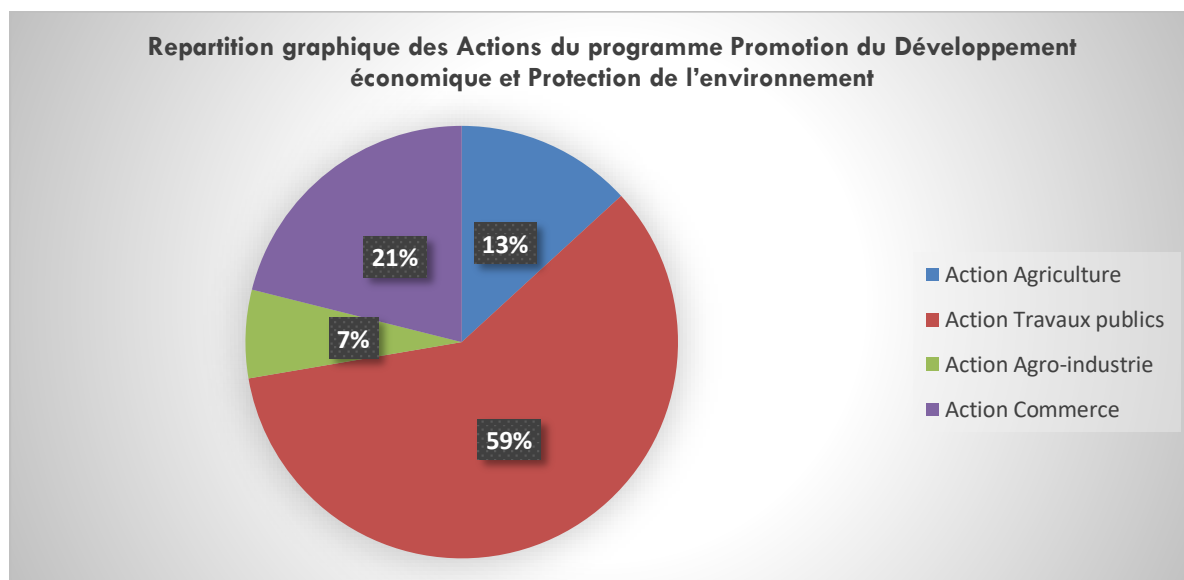


Figure 5 : Promotion du développement économique et protection de l'environnement

Tel que présenté dans le graphique ci-dessus, le programme technique économique englobe 4 Actions à savoir : les travaux publics, l'agro-industrie, l'agriculture et le commerce.

Au regard des données inscrites sur le graphique ; l'on note que les travaux publics occupent la première place dans l'investissement économique. Le désenclavement des bassins de production, l'aménagement des axes de liaison entre les villages permettra d'améliorer l'écoulement de la production agro-pastorale de la commune vers les communes voisines (Yagoua, Maga, Koumi (au Tchad) ...). L'agro-industrie aussi est un investissement important pour la commune. Il concerne les infrastructures de transformation des produits agricoles. Cette transformation permettra à la Commune d'ajouter une plus value à sa production céréalière avant de la commercialiser, d'où le taux de **42%** qui lui est accordé dans l'investissement total. Le commerce et l'agriculture occupent respectivement **13% et 8%** de l'investissement total.

## 5.3.1.2.1. Action Agriculture

Le tableau suivant présente l'Action agriculture, son objectif, son indicateur ainsi que les différentes activités qui l'alimentent.

Tableau 42 : Action Agriculture

Promotion du Développement économique et Protection de l'environnement										
<u>Objectif</u> : Améliorer les revenus des paysans de la commune par l'amélioration de la compétitivité, la transformation et la commercialisation des produits agro-pastoraux.										
ACTION AGRICULTURE										
<u>Objectif</u> : Améliorer la rentabilité agricole de la Commune par la mise en place des unités de stockages des produits agricoles d'ici 2022										
<u>Indicateur</u> : Magasins de stockages construits										
<u>Projets</u> : Construction de 3 magasins de stockage dans la Commune.										
<u>Secteur</u> : Agriculture										
Désignation des microprojets	Coût total	Source de financement	Contribution de chaque partenaire	Lieu d'implantation	Année de réalisation					Partenaires
					A1	A2	A3	A4	A5	
Construction d'un magasin de stockage équipé d'un forage équipé de NDH au marché de Gabaraye Widi	25000000	PNDP	25000000	Gabaraye		X				MINCOMMERCE MINADER
Construction d'un magasin à Souara	25000000	Commune	25000000	Meringue I				X		MINCOMMERCE MINADER
Construction d'un magasin de stockage d'une capacité de 1000 Sacs	25000000	Commune	25000000	Guéméré				X		MINCOMMERCE MINADER

## 5.3.1.2.2. Action Travaux publics

Le tableau suivant présente le sous-programme travaux publics, son objectif, son indicateur ainsi que les différentes activités qui l'alimentent.

Tableau 43 : Action Travaux Publics

Promotion du Développement économique et Protection de l'environnement										
<u>Objectif</u> : Améliorer les revenus des paysans de la commune par l'amélioration de la compétitivité, la transformation et la commercialisation des produits agro-pastoraux.										
ACTION TRAVAUX PUBLICS										
<u>Objectif</u> : Améliorer la production agricole et la commercialisation des produits agro-pastoraux de la Commune par l'aménagement des routes d'ici 2022.										
<u>Indicateur</u> : les routes construites et entretenues										
<u>Projets</u> : Construction de la route Vélé-Waidoua-Gabaraye et entretien de la route Meringue I-Gabaraye Widi										
Désignation des microprojets	Coût total	Source de financement	Contribution de chaque partenaire	Lieu d'implantation	Année de réalisation					Partenaires
					A1	A2	A3	A4	A5	
<b>Aménagement de la piste de désenclavement de Guémé-Waidoua-Gabaraye</b>	<b>284 342 972</b>	PNDP	<b>284 342 972</b>	Espace urbain Dabaye Gabaraye	X					MINTP
<b>Entretien de la route de Meringue I – Gabaraye-Widi</b>	<b>27 000 000</b>	<b>BIP</b>	<b>27 000 000</b>	Meringue I	X					MINTP
<b>Construction de la route reliant Koumaga marché à Dabaye (5km)</b>	<b>25 000 000</b>	<b>Commune</b>	<b>25 000 000</b>	Dabaye III		X				MINTP

## 5.3.1.2.3. Action Agro-industrie

Le tableau suivant présente le sous-programme agro-industrie, son objectif, son indicateur ainsi que les différentes activités qui l'alimentent.

Tableau 44 : Action Agro-industrie

Promotion du Développement économique et Protection de l'environnement										
<u>Objectif</u> : Améliorer les revenus des paysans de la commune par l'amélioration de la compétitivité, la transformation et la commercialisation des produits agro-pastoraux.										
ACTION AGRO-INDUSTRIE										
<u>Objectif</u> : Améliorer la conservation et la commercialisation des produits agricoles de la Commune par la mise en place des unités de transformation d'ici 2022.										
<u>Indicateur</u> : les infrastructures agro-industrielles mises en place										
<u>Projets</u> : Construction d'une boucherie et acquisition de 4 décortiqueuses et un moulin à écraser dans la Commune.										
Désignation des microprojets	Coût total	Source de financement	Contribution de chaque partenaire	Lieu d'implantation	Année de réalisation					Partenaires
					A1	A2	A3	A4	A5	
Acquisition d'une décortiqueuse	7 500 000	PRESIBALT	7 500 000	Dabaye II	X					MINCOMMERCE MINADER
Acquisition d'une décortiqueuse	7 500 000	PRESIBALT	7 500 000	Kartoua	X					MINCOMMERCE MINADER
Acquisition d'une décortiqueuse	7 500 000	PRESIBALT	7 500 000	Gabaraye	X					MINCOMMERCE MINADER
Acquisition d'une décortiqueuse	7 500 000	PRESIBALT	7 500 000	Kartoua	X					MINCOMMERCE MINADER
Acquisition d'un moulin à céréales à Goura	7500000	Commune	7500000	Douang					X	MINCOMMERCE MINADER

## 5.3.1.2. 4. Action Commerce

Le tableau suivant présente le sous-programme commerce, son objectif, son indicateur ainsi que les différentes activités qui y ont été retenus.

Promotion du Développement économique et Protection de l'environnement										
<u>Objectif</u> : Améliorer les revenus des paysans de la commune par l'amélioration de la compétitivité, la transformation et la commercialisation des produits agro-pastoraux.										
ACTION COMMERCE										
<u>Objectif</u> : Améliorer la commercialisation des produits agro-pastoraux de la Commune par la mise en place des unités d'abattage et de commercialisation d'ici 2022.										
<u>indicateur</u> : les 5 hangars de marché programmés construits										
<u>Projets</u> : Construction de 5 hangars de marché dans la Commune.										
Désignation des microprojets	Coût total	Source de financement	Contribution de chaque partenaire	Lieu d'implantation	Année de réalisation					Partenaires
					A1	A2	A3	A4	A5	
Construction d'une boucherie	20 000 000	PNDP	20 000 000	Espace Urbain	X					MINEPIA
Construction d'un hangar au marché de Vélé	20 000 000	PNDP	20 000 000	Espace Urbain	X					MINCOMMERCE
Construction d'un hangar au marché de Dabaye	20 000 000	PNDP	20 000 000	Dabaye I	X					MINCOMMERCE
Construction de deux hangars au marché de Gabaraye	40000000	PNDP	40000000	Gabaraye	X					MINCOMMERCE
Construction d'un hangar au marché de Widigué	20 000 000	PNDP	20 000 000	Widigué	X					MINCOMMERCE

### 5.1.3 Programme 3 Promotion de la Culture, des Sports et appui à la Jeunesse

**Objectif :** Accompagner le développement culturel, sportif et le soutien à la jeunesse locale

**Indicateur :** Nombre d'activités culturelles, sportives, d'encadrement et d'insertion de la jeunesse organisées

#### 5.1.3.1 Action Sport et éducation physique

Action 1: Sport et éducation physique																
Objectif : Améliorer de 14% à 100 % le taux d'accès aux services des sports et éducation physique d'ici 2022																
Indicateur : le taux aux activités des sports et éducation physique																
SECTEURS	Microprojets	Localisation	Indicateurs	Source de vérification	Responsable	2018		2019		2020		2021		2022		Observations
						Qté	Coût	Qté	Coût	Qté	Coût	Qté	Coût	Qté	Coût	
Sport et éducation physique	Réhabilitation du stade municipal avec piste d'athlétisme	Guémé	01 stade municipal réhabilité	PV de réception des travaux Facture de paiement Rapport d'activité	CCD	0	0	0	0	1	5 000 000					
	Aménagement d'une aire de jeux	Agolla	01 aire de jeux	PV de réception des travaux Facture de paiement Rapport d'activité	CCD	0	0	0	0	1	1 500 000					
	Aménagement d'une aire de jeux	Dabaye 1	01 aire de jeux	PV de réception des travaux Facture de paiement Rapport d'activité	CCD	0	0	0	0	1	1 500 000					



## Plan Communal de Développement de Gueme

	Aménagement d'une aire de jeux	Meringué 2	01 aire de jeux	PV de réception des travaux Facture de paiement Rapport d'activité	CCD	0	0	0	0	1	1 500 000					
	Aménagement d'une aire de jeux	Kartoua	01 aire de jeux	PV de réception des travaux Facture de paiement Rapport d'activité	CCD	0	0	0	0	1	1 500 000					
	Aménagement d'une aire de jeux	Douang	01 aire de jeux	PV de réception des travaux Facture de paiement Rapport d'activité	CCD	0	0	0	0	1	1 500 000	1				
	Aménagement d'une aire de jeux	Guia	01 aire de jeux	PV de réception des travaux Facture de paiement Rapport d'activité	CCD	0	0	0	0	0	0	0	0	1	1 500 000	

### 5.1.3.2 Action Jeunesse et Education civique

Action 2: Encadrement et Accompagnement de la jeunesse en vue de son développement et de son épanouissement																
Objectif : Porter de 0,51% à 77% la proportion des jeunes encadrés et accompagnés dans la Commune d'ici 2022																
Indicateur : 30 GIC des jeunes formés et financés																
SECTEURS	Microprojets	localisation	Indicateurs	source de vérification	Responsable	2018		2019		2020		2021		2022		Observations
						Qté	Coût	Qté	Coût	Qté	Coût	Qté	Coût	Qté	Coût	
Appui à la jeunesse	Formation de 10 GIC en entrepreneuriat et réarmement moral	Commune de Guémé	10 Gic formés	Rapport de formation	CCD					100	1 000 000					
	Financement de 10 GIC en entrepreneuriat	Vélé	10 Gic financés	Fiche de décharge Rapport d'activité Ordre de virement	CCD					100	3 000 000					
	Branchement électrique sur 50 m sur une ligne triphasée du CMPJ	Vélé	CMPJ branché	PV de réception des travaux Facture de paiement	CCD					1	2 000 000					
	Formation de 10 GIC en entrepreneuriat et réarmement moral	Vélé	10 Gic formés	Rapport de formation	CCD							100	1 000 000			
	Financement de 10 GIC en entrepreneuriat	Vélé	10 Gic formés	Fiche de décharge Rapport d'activité Ordre de virement	CCD							100	3 000 000			
	Equipement de la DAJEC en matériel de sonorisation complet	Vélé	Matériel de sonorisation livré	PV de réception Facture de paiement	CCD							1	5 000 000			

## Plan Communal de Développement de Gueme

	Formation de 10 GIC en entrepreneuriat et réarmement moral	Vélé	10 Gic formés	Rapport de formation	CCD									100	1 000 000	
	Financement de 10 GIC en entrepreneuriat	Vélé	10 Gic formés	Fiche de décharge Rapport d'activité Ordre de virement	CCD									100	3 000 000	

### 5.1.3.3 Action Promotion des Arts et de la Culture

Action 3: Promotion des arts et de la culture																
Objectif : Accroître de 0% à 15% les infratstructures de promotion de l'art et de la culture dans la Commune																
Indicateur : Les différents éléments et biens culturels sauvegardés																
SECTEURS	Microprojets	localisation	Indicateurs	source de vérification	Responsable	2018		2019		2020		2021		2022		Observations
						Qté	Coût	Qté	Coût	Qté	Coût	Qté	Coût	Qté	Coût	
Promotion des arts et de la culture	Mise en fonctionnement du service des affaires culturelles prévu dans l'organigramme	Vélé	Bureau fonctionnel	Délibération Municipale	Maire	0	0	0	0	1	2 000 000	0	0	0	0	
	Organisation d'un inventaire des biens culturels et artistiques dans l'espace communal	Guémé	Liste des biens et éléments culturels Cartographie des biens culturels	Rapport d'activités	Chef de bureau Affaires culturelles	0	0	0	0	1	500 000					

## Plan Communal de Développement de Gueme

	Création et hébergement d'un site internet pour la Commune	Guémé	Site fonctionnel	URL du site	Chef de bureau Affaires culturelles					1	2 000 000					
	Sauvegarde des biens culturels et artistiques de la Commune sur les supports multimédias et papiers	Guémé	Nombre de supports produits	Rapport d'activité	Chef de bureau Affaires culturelles							1	10 000 000			
	Collecte et exposition des biens culturels et artistiques de la Commune dans les foyers et musées construits	Guémé	Nombre de biens collectés	Liste des biens collectés Cartographies des biens et éléments culturels collectée	Chef de bureau Affaires culturelles									1	10 000 000	
	Aménagement des sites culturels et monuments de la Commune	Guémé	Nombre de site culturels aménagés	PV de réception des travaux Rapport d'activité	Chef de bureau Affaires culturelles									1	7 500 000	

## 5.3.1.3. Programme support des 3 programmes opérationnels pour la gouvernance et l'administration locale

La gouvernance locale renvoie à l'ensemble des procédures institutionnelles, des rapports de pouvoir et des modes de gestion publics ou privés, formels aussi qu'informels qui régissent l'action publique. Elle repose sur la capacité des communautés à maîtriser leur territoire et à gérer leurs ressources. Le Diagnostic de l'institution Communale mené dans le cadre de l'actualisation du PCD de la commune de Guémé a relevé des insuffisances liées à la gestion des ressources financières, humaines et patrimoniales, et à la gestion des relations entre celle-ci et ses partenaires. Pour remédier à ces problèmes qui amenuisent la qualité du service municipal, des axes de renforcement ont été identifiés. Les tableaux ci-après renseignent sur les dits axes identifiés et les activités arrêtées.

Tableau 45 : Axes de renforcement de la gestion des ressources financières de la commune

Programme support des 3 programmes opérationnels pour la gouvernance et l'administration locale															
Action mobilisation et sécurisation des recettes propres															
Objectif : Améliorer le niveau des recettes propres de l'institution communale d'ici 2022															
Indicateur : le taux de recouvrement des recettes propres															
Microprojets	Localisation	Indicateurs	Source de vérification	Responsable	2018		2019		2020		2021		2022		Observations
					Qté	Coût	Qté	Coût	Qté	Coût	Qté	Coût	Qté	Coût	
Mise à jour de la délibération sur la fiscalité locale	Mairie de Guémé	Délibération sur la fiscalité locale	PV délibération	Receveur municipal	1	ND	1	ND	1	ND	1	ND	/	/	
Actualisation du fichier de contribuables	Mairie de Guémé	Nombre de contribuables enregistrés	Fichier de contribuables actualisé	Receveur municipal	1	125 000	1	125 000	1	125 000	1	125 000	/	/	
Atelier de validation du fichier de contribuables	Mairie de Guémé	Nombre de contribuables participants	Fichier de contribuables validé	Receveur municipal	1	225 000	1	225 000	1	225 000	1	225 000	/	/	
Vulgarisation du fichier de contribuable auprès des contribuables actifs	Mairie de Guémé	Nombre de contribuables sensibilisés	Liste de présence	Receveur municipal	1	300 00	1	300 00	1	300 00	1	300 00	/	/	
Définition d'une stratégie de sécurisation et de mobilisation des recettes	Mairie de Guémé	Existence d'une stratégie de sécurisation et de mobilisation des recettes propres	PV de concertation	Receveur municipal	1	ND	1	ND	1	ND	1	ND	/	/	
Nomination des agents de collectes des taxes	Mairie de Guémé	Nombre d'agents de collecte nommés	Décision municipale	Receveur municipal	1	ND	1	ND	/	/	/	/	/	/	

## Plan Communal de Développement de Gueme

<b>Nomination des agents de recouvrement</b>	Mairie de Guémé	Nombre d'agent de recouvrement nommé	Décision municipale	Receveur municipal	1	ND	1	ND	/	/	/	/	/	/	
<b>Nomination des agents de contrôles</b>	Mairie de Guémé	Nombre d'agent de contrôles nommés	Décision municipale	Receveur municipal	1	ND	1	ND	/	/	/	/	/	/	
<b>Institutionnalisation et tenu de réunion mensuelle de collecte des recettes propres</b>	Mairie de Guémé	Nombre participants	Liste de présence	Receveur municipal	1	150 000	1	150 000	1	150 000	1	150 000	1	150 000	
<b>Atelier de renforcement de capacité du personnel des recettes</b>	Mairie de Guémé	Nombre de personnel formés	Liste de présence	Receveur municipal	1	225 000	1	225 000	1	225 000	1	225 000	1	225 000	
<b>Mise en place d'un service de l'assiette fiscale communale</b>	Mairie de Guémé	Nombre de service d'assiette fiscale communale	PV mise en place	Receveur municipal	1	ND	1	ND	1	ND	1	ND	1	ND	
<b>Actualisation du répertoire des contribuables</b>	Mairie de Guémé	Nombre de répertoire de contribuables	Fichier de contribuables	Receveur municipal	1	ND	1	ND	1	ND	1	ND	1	ND	
<b>Élaboration d'un calendrier de recouvrement avec la participation des contribuables</b>	Mairie de Guémé	Nombre de calendrier de recouvrement	PV de validation	Receveur municipal	1	ND	1	ND	1	ND	1	ND	1	ND	
<b>Organiser 02 sessions de sensibilisation des contribuables dans la Commune de Guémé</b>	Mairie de Guémé	Nombre de session de sensibilisation	Rapport d'activités	Receveur municipal	2	750 000	2	750 000	2	750 000	2	750 000	2	750 000	
<b>Organisation de 02 sessions de renforcement de capacité du personnel financier sur la tenue des documents comptable et la transparence sur le recouvrement financier</b>	Mairie de Guémé	Nombre de session de sensibilisation	Rapport d'activités	Receveur municipal	2	1 250 000	2	1 250 000	2	1 250 000	2	1 250 000	2	1 250 000	
<b>Renforcement en équipement d'un système comptable informatisé</b>	Mairie de Guémé	Nombre de système comptable informatisé	PV de validation	Receveur municipal	1	ND	1	ND	1	ND	1	ND	1	ND	

## Plan Communal de Développement de Gueme

Tableau 46 : Axes de renforcement de la gestion des ressources humaines

Programme support des 3 programmes opérationnels pour la gouvernance et l'administration locale															
ACTION GESTION DES RESSOURCES HUMAINES DE LA COMMUNE															
<b>Objectif :</b> Accroître les effectifs des personnels communaux et améliorer leur efficacité au travail d'ici 2022															
<b>Indicateurs :</b> le nouveau personnel recruté, le nombre de séances de renforcement du personnel et des conseillers municipaux organisés															
Microprojets	Localisation	Indicateurs	Source de vérification	Responsable	2018		2019		2020		2021		2022		Observations
					Qté	Coût	Qté	Coût	Qté	Coût	Qté	Coût	Qté	Coût	
Publication des appels à candidatures	Mairie de Guémé	Nombre de poste ouvert	PV publication des postes	Secrétaire général	2	240 000	2	240 000	2	240 000	2	240 000	2	240 000	
Recrutement de nouveaux cadres communaux	Mairie de Guémé	Nombre de cadres communaux recrutés	contrats	Secrétaire général	/	ND	/	ND	/	ND	/	ND	/	ND	
Contractualisation collective du personnel communal	Mairie de Guémé	Nombre de cadre contractualisé	Contrats	Secrétaire général	/	ND	/	ND	/	ND	/	ND	/	ND	
Evaluation annuelle du personnel	Mairie de Guémé	Nombre de personnel évalué	PV d'évaluation	Secrétaire général	/	ND	/	ND	/	ND	/	ND	/	ND	
Assise de la commission paritaire d'avancement du personnel	Mairie de Guémé	Nombre de personnel avancé	PV de la commission	Secrétaire général	1	500 000	1	500 000	1	500 000	1	500 000	1	500 000	
Institutionnalisation des réunions du personnel	Mairie de Guémé	Nombre de personnel présent	PV des réunions	Secrétaire général	/	ND	/	ND	/	ND	/	ND	/	ND	
Elaboration d'un plan de carrière du personnel municipal	Mairie de Guémé	Présence d'un plan de carrière du personnel	PV d'élaboration	Secrétaire général	/	ND	/	ND	/	ND	/	ND	/	ND	
Définition du profil des postes et des cahiers de charge du personnel communal	Mairie de Guémé	Nombre de profil de poste défini	PV d'engagement	Secrétaire général	/	ND	/	ND	/	ND	/	ND	/	ND	

## Plan Communal de Développement de Gueme

<b>Tenir les états généraux du personnel</b>	Mairie de Guémé	Nombre d'états généraux du personnel tenus	PV d'engagement	Secrétaire général	1	500 000	1	500 000	1	500 000	1	500 000	1	500 000	
<b>Recrutement et formation de 6 artisans réparateurs installés dans la commune</b>	Mairie de Guémé	Nombre d'artisan réparateurs recruté et formés	Liste de présence	Secrétaire général	1	300 000	/	/	1	300 000	/	/	1	300 000	
<b>Recrutement de 6 Agents communaux dans les services d'hygiène et salubrité</b>	Mairie de Guémé	Nombre d'agents communaux recrutés	Contrats	Secrétaire général	1	300 000	/	/	1	300 000	/	/	1	300 000	
<b>Création d'01 nouveau bureau municipal pour les services informatiques</b>	Mairie de Guémé	Nombre de bureau crée	PV de d'exécution	Secrétaire général	/	ND	/	ND	/	ND	/	ND	/	ND	
<b>Recrutement d'un (01) Agent communal dans les services de l'informatique</b>	Mairie de Guémé	Nombre d'agents communaux recrutés	Contrats	Secrétaire général	/	ND	/	ND	/	ND	/	ND	/	ND	
<b>Création d'un (01) nouveau bureau municipal pour les services de la communication, la coopération et le partenariat local</b>	Mairie de Guémé	Nombre de nouveau bureau crée	PV de création	Secrétairegénéral	/	ND	/	ND	/	ND	/	ND	/	ND	
<b>Recrutement de 02 Agents de communaux dans les services de la communication, coopération et le partenariat local</b>	Mairie de Guémé	Nombre d'agents communaux recrutés	Contrats	Secrétaire général	/	ND	./	ND	/	ND	/	ND	/	ND	
<b>Création d'un (01) nouveau bureau municipal pour le service social et culturel</b>	Mairie de Guémé	Nombre de bureau crée	PV d'exécution	Secrétaire général	/	ND	/	ND	/	ND	/	ND	/	ND	



## Plan Communal de Développement de Gueme

<b>Recrutement d'01 Agent communal dans le service social et culturel</b>	Mairie de Guémé	Nombre d'agents communaux recrutés	Contrats	Secrétaire général	/	ND	/	ND	/	ND	/	ND	/	ND	
<b>Renforcement en équipement informatique et formation du personnel sur les principaux logiciels</b>	Mairie de Guémé	Nombre de personnel formé	Liste de présence	Secrétaire général	1	1 500 000	1	1 500 000	1	1 500 000	1	1 500 000	1	1 500 000	
<b>Appui à la formation d'au moins 2 cadres communaux pour le CEFAM</b>	Mairie de Guémé	Nombre de cadres communaux formés	Convention de formation	Secrétaire général	2	6 000 000	2	6 000 000	2	6 000 000	2	6 000 000	2	6 000 000	
<b>Appui à l'organisation d'une session annuelle de formation/renforcement des conseillers municipaux</b>	Mairie de Guémé	Nombre de conseillers municipaux formé	Liste de présence	Secrétaire général	1	2 000 000	1	2 000 000	1	2 000 000	1	2 000 000	1	2 000 000	
<b>Tenu du conseil municipal</b>	Mairie de Guémé	Nombre de conseil	Rapport d'activité	Secrétaire général	1	ND	1	ND	1	ND	1	ND	1	ND	

Tableau 47 : Axes de renforcement de la gestion du patrimoine communal

Programme support des 3 programmes opérationnels pour la gouvernance et l'administration locale															
ACTION GESTION ET SÉCURISATION DU PATRIMOINE COMMUNAL															
<b>Objectif:</b> Accroître la proportion des biens meubles et immeubles et améliorer leur gestion dans le respect de la réglementation <b>Indicateurs :</b> le niveau d'entretien des infrastructures communales, la stratégie de gestion du patrimoine élaborée et appliquée															
Microprojets	Localisation	Indicateurs	Source de vérification	Responsable	2018		2019		2020		2021		2022		Observations
					Qté	Coût	Qté	Coût	Qté	Coût	Qté	Coût	Qté	Coût	
Mise à jour de l'inventaire du patrimoine communal	Commune	Inventaire du patrimoine actualisé	Registre d'inventaire	Comptable Matière	1	120 000	1	120 000	1	120 000	1	120 000	1	120 000	
Mise en place et dynamisation des comités de gestion des infrastructures socioéconomiques	Commune	Nombre de comité de gestion formés	PV de mise en place	Comptable Matière	1	125 000	1	125 000	1	125 000	1	125 000	1	125 000	
Cartographie des infrastructures socioéconomiques dans la commune	Commune	Présence d'une carte de localisation	Carte de localisation	Comptable Matière	1	175 000	1	175 000	1	175 000	1	175 000	1	175 000	
Elaboration d'un guide de gestion et de maintenance des infrastructures	Commune	Nombre de guide de gestion des infrastructures	PV d'élaboration	Comptable Matière	/	ND	/	ND	/	ND	/	ND	/	ND	
Formation des comités de gestion sur la maintenance des infrastructures socioéconomiques	Commune	Nombre de comitéformés	Liste de présence	Comptable Matière	1	1 250 000	1	1 250 000	1	1 250 000	1	1 250 000	1	1 250 000	
Définition d'une stratégie de gestion et de maintenance des infrastructures socioéconomiques	Commune	Nombre de stratégiédéfinie	PV de concertation	Comptable Matière	1	300 000	0	0	0	0	0	0	0	0	
Mise en place d'un registre d'inventaire du patrimoine communal	Commune	Nombre de registred'inventaire	PV de réception	Comptable Matière	1	75 000	0	0	0	0	0	0	0	0	
Mise à jour de la délibération sur la gestion et la sécurisation du patrimoine communal	Commune	Nombre de délibérationsignée	PV délibération	Comptable Matière	1	150 000	0	0	0	0	0	0	1	150 000	

## Plan Communal de Développement de Gueme

Institutionnalisation et tenue d'une réunion annuelle de restitution de l'inventaire du patrimoine communal	Commune	Nombre de réunion tenue	Rapport d'activité	Comptable Matière	1	120 000	0	0	0	0	0	0	0	0	
---	---------	-------------------------	--------------------	-------------------	---	---------	---	---	---	---	---	---	---	---	--

Tableau 48 : Axes de renforcement de la gestion des relations

Programme support des 3 programmes opérationnels pour la gouvernance et l'administration locale															
Action gestion des relations et partenariat															
<b>Objectif :</b> Accroître la proportion des partenaires de la commune															
<b>Indicateurs :</b> le nombre de nouveaux partenaires de la commune															
<b>Projet :</b> Elaboration d'une stratégie de développement des relations de la commune avec les partenaires et bailleurs de fonds															
Microprojets	Localisation	Indicateurs	Source de vérification	Responsable	2018		2019		2020		2021		2022		Observations
					Qté	Coût	Qté	Coût	Qté	Coût	Qté	Coût	Qté	Coût	
Actualisation du fichier des partenaires au développement intervenant dans la commune	Commune	Nombre de fichier actualisés	PV d'actualisation	CCD	1	120 000	1	120 000	1	120 000	1	120 000	1	120 000	
Redynamisation des comités de Développement	Commune	Nombre de comité de développement dynamisé	Liste de présence	CCD	1	1 500 000	1	1 500 000	1	1 500 000	1	1 500 000	1	1 500 000	
Atelier de formation des comités de Développement	Commune	Nombre de comité formé	Liste de présence	CCD	1	2 100 000	1	2 100 000	1	2 100 000	1	2 100 000	1	2 100 000	
Plate-forme d'échange des comités de développement	Commune	Nombre de plate-forme d'échange tenue	PV de mise en place	CCD	1	1 200 000	1	1 200 000	1	1 200 000	1	1 200 000	1	1 200 000	
Légalisation des comités de développement	Commune	Nombre de comité légalisé	Récépissé de déclaration	CCD	1	600 000	1	600 000	1	600 000	1	600 000	1	600 000	
Missions de prospection des	/	Nombre des partenaires	Convention de partenariat	Maire	2	1 000 000	2	1 000 000	2	1 000 000	2	1 000 000	2	1 000 000	

*Plan Communal de Développement de Gueme*

partenaires nationaux et internationaux		nouveaux traitant avec la commune													
---	--	---	--	--	--	--	--	--	--	--	--	--	--	--	--

## 5.4. Analyse évaluative des programmes par rapport à l'atteinte des ODD (Résultats de l'outil GADD)

Les objectifs de développement durable sont un ensemble de batteries de mesures mises en place pour améliorer la qualité de vie de tout être humain. La Grille d'analyse de développement durable (GADD) ainsi que son mode d'utilisation permettent d'évaluer la prise en compte du développement durable (DD) dans les politiques, les stratégies, les programmes et les projets (PSPP) en vue de leur bonification. Le tableau et le graphique ci-dessous présentent la qualité de la prise en compte des ODD dans le PCD de Guémé.

Tableau 49 : Tableau d'évaluation des programmes

DIMENSION	PONDERATION MOYENNE	PERFORMANCE MOYENNE
SOCIALE	2,1	58%
ÉCOLOGIQUE	1,5	46%
ÉCONOMIQUE	1,6	52%
CULTURELLE	2,2	67%
ÉTHIQUE	1,8	54%
GOVERNANCE	1,8	54%

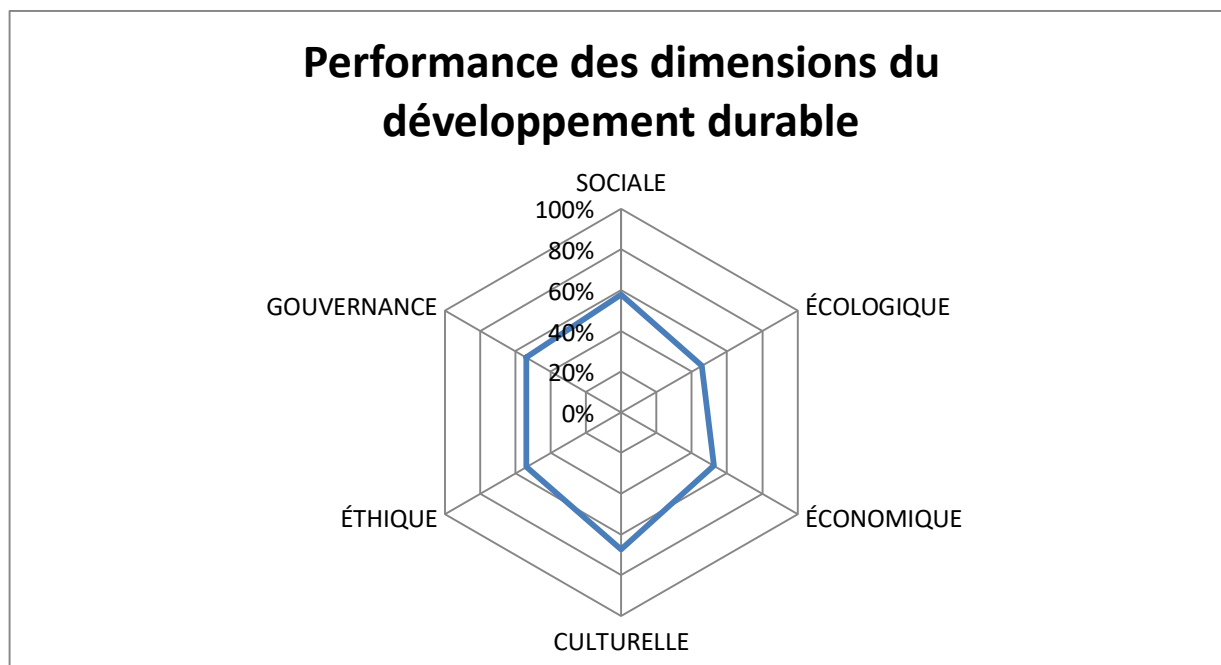


Figure 6 : Performance des dimensions du développement durable

## 5.5. PLANIFICATION OPERATIONNELLE

### 5.5.1. Cadre de Dépenses à Moyen Terme (CDMT) des projets prioritaires

A partir des ressources mobilisables, la Commune à procéder à une programmation des projets prioritaires retenus dans les différents villages. Le Cadre de Dépenses à Moyen Terme (CDMT), qui est un des outils de programmation utilisé dans ce processus d'actualisation, met l'accent sur les projets programmés à une échelle triennale. Les tableaux suivants présentent le condensé du CDMT de la commune de Guémé.

Tableau 50 : Cadre de Dépense à Moyen Terme

Secteur	Intitulé du projet	Localisation	Indicateur de résultats	Année de réalisation			Coût du projet	Source de financement
				2018	2019	2020		
<b>MINTP</b>	Aménagement de la piste de désenclavement de Guémé-Waidoua-Gabaraye	ESPACE URBAIN	Nbre de Km aménagés	X			<b>284342972</b>	PNDP
<b>MINSEC</b>	Construction d'un bloc de 2 salles de classes au CETIC de vélé	ESPACE URBAIN	Bloc de salles de classes construit		X		<b>24000000</b>	PNDP
<b>MINEPIA</b>	Construction d'une boucherie	ESPACE URBAIN	Boucherie construite	X			<b>10000000</b>	FEICOM
<b>MINADER</b>	Construction d'un hangar au marché de Vélé	ESPACE URBAIN	Hangar construit	X			<b>20000000</b>	PNDP
<b>MINSEE</b>	Construction d'un forage équipé de PMH à Ktagana	Agolla	Forage construit	X			<b>8500000</b>	BIP
<b>MINEE</b>	Construction d'un forage équipé de PMH à Agolla Bourni	Agolla	Forage construit	X			<b>8500000</b>	BIP
<b>MINEE</b>	Construction d'un forage équipé de P MH à Bidiwer	Agolla	Forage construit	X			<b>7486253</b>	PULCI
<b>MINSANTE</b>	Construction du CSI avec logement d'astreinte au CSI de Dabaye I	Dabaye I	CSI et logements d'astreinte construits	X			<b>110000000</b>	PRESIBALT
<b>MINADER</b>	Construction d'un hangar au marché de Dabaye	Dabaye I	Hangar construit	X			<b>20000000</b>	PNDP
<b>MINSEE</b>	Construction d'un forage équipé de P MH à Goho	Dabaye I	Forage construit	X			<b>7486253</b>	PULCI
<b>MINEE</b>	Construction d'un forage équipé de P MH à Ngay	Dabaye I	Forage construit	X			<b>7486253</b>	PULCI
<b>MINSEC</b>	Construction d'un bloc de 2 salles de classes au CES de Dabaye II	Dabaye II	Bloc de salles de classes construit		X		<b>24000000</b>	PNDP
<b>MINEE</b>	Construction d'un forage équipé de P MH à Waidoua	Dabaye II	Forage construit	X			<b>8500000</b>	BIP
<b>MINADER</b>	Acquisition d'une décortiqueuse	Dabaye II	Décortiqueuse implantée	X			<b>7500000</b>	PRESIBALT
<b>MINEE</b>	Construction d'un forage équipé de PMH	Gandjam Danay	Forage construit	X			<b>7486253</b>	PULCI
<b>MINEDUB</b>	Construction d'un bloc de 2 salles de classe au CES d'Agolla	Guéméré	Bloc de salles de classes construit		X		<b>24000000</b>	PNDP

## Plan Communal de Développement de Gueme

<b>MINEDUB</b>	Construction d'un bloc de deux salles de classes à l'EP de Guéméré	Guéméré	Bloc de salles de classes construit	X			<b>18000000</b>	BIP
<b>MINEDUB</b>	Construction et équipement de 3 salles (un bloc de 2+ 1 salle de classe) et d'un bureau du maître à l'EP de Douang	Douang	Blocs de classes et bureau de maître construits	X			<b>29285000</b>	BIP
<b>MINEE</b>	Construction d'un forage équipé de PMH à Douang	Douang	Forage construit	X			<b>8500000</b>	BIP
<b>MINEDUB</b>	Réhabilitation des salles de classes à l'EPB de Kartoua	Kartoua	Salles de classes réhabilitées	X			<b>17000000</b>	BIP
<b>MINSEC</b>	Construction d'un bloc de 2 salles de classes au Lycée Bilingue de Kartoua	Kartoua	Bloc de salle de classe construit		X		<b>24000000</b>	PNDP
<b>MINEDUB</b>	Construction d'un bloc de 2 salles de classes au CETIC de Kartoua	Kartoua	Bloc de salle de classe construit	X			<b>19000000</b>	FEICOM
<b>MINEE</b>	Construction d'un forage équipé de PMH à Kartoua Djorock	Kartoua	Forage construit	X			<b>8000000</b>	BIP
<b>MINADER</b>	Acquisition d'une décortiqueuse à Mara	Kartoua	Décortiqueuse implantée	X			<b>7500000</b>	PRESIBALT
<b>MINADER</b>	Acquisition d'une décortiqueuse à marché de Kartoua	Kartoua	Décortiqueuse implantée	X			<b>7500000</b>	PRESIBALT
<b>MINEE</b>	Construction d'un forage équipé de PMH à Doumaraye Bere	Kartoua	Forage construit	X			<b>7486253</b>	PULCI
<b>MINEE</b>	Construction d'un forage équipé de PMH à Dimdi	Kartoua	Forage construit	X			<b>7486253</b>	PULCI
<b>MINEE</b>	Entretien de la route de Meringue I -Guéméré (27 km)	MERINGUE I	Nbre de Km entretenus	X			<b>27000000</b>	BIP
<b>MINEE</b>	Construction d'un forage équipé de P MH à Mogo	MERINGUE I	Forage construit	X			<b>8500000</b>	BIP
<b>MINEE</b>	Construction d'un forage équipé de P MH à Fitimlaye	MERINGUE II	Forage construit	X			<b>8500000</b>	BIP
<b>MINEE</b>	Construction d'un forage équipé de P MH à Tchong	MERINGUE II	Forage construit	X			<b>7486253</b>	PULCI
<b>MINEE</b>	Construction d'un forage équipé de P MH à Soualaye	MERINGUE II	Forage construit	X			<b>7486253</b>	PULCI
<b>MINEE</b>	Construction d'un forage équipé de P MH à Bangal	MERINGUE III	Forage construit	X			<b>8500000</b>	FEICOM
<b>MINADER</b>	Construction de deux hangars au marché de Gabaraye	Gabaraye-Widi	Hangar construit	X			<b>40000000</b>	FEICOM
<b>MINSEC</b>	Construction et équipement d'un bloc de deux salles au lycée de GABARAYE	Gabaraye-Widi	Bloc de salles de classes construit	X			<b>22000000</b>	FEICOM
<b>MINEE</b>	Construction d'un forage équipé de PMH à Gabaraye –Widi	Gabaraye-Widi	Forage construit	X			<b>7486253</b>	PULCI

## Plan Communal de Développement de Gueme

<b>MINEE</b>	Construction d'un forage équipé de PMH à Gabaraye Dingue	Gabaraye-Widi	Forage construit	X			<b>8500000</b>	FEICOM
<b>MINADER</b>	Acquisition d'une décortiqueuse de riz à Waka	Gabaraye-Widi	Décortiqueuse implantée	X			<b>7500000</b>	PRESIBALT
<b>MINEE</b>	Construction d'un forage équipé de PMH à Goyonre	Kouro-Mokdaye	Décortiqueuse implantée	X			<b>8500000</b>	FEICOM
<b>MINEE</b>	Construction d'un hangar au marché de Widigué	WIDIGUE	Décortiqueuse implantée	X			<b>20000000</b>	FEICOM
<b>MINSEC</b>	Construction de 2 blocs de 2 salles de classes au CES de Widigué	WIDIGUE	Bloc de salles de classes construit		X		<b>43000000</b>	PNDP
<b>MINEE</b>	Construction d'un forage équipé de PMH à Widigué Ngangan	WIDIGUE	Forage construit	X			<b>8500000</b>	BIP
<b>MINEDUB</b>	Construction d'un bloc de deux salles de classes équipées avec blocs de latrines à l'EP de Vélé Dobo	ESPACE URBAIN	Bloc de salles de classes équipé de bloc latrines construit		X		<b>24000000</b>	PNDP
<b>MINEDUB</b>	Construction d'un bloc de deux salles de deux classes équipée avec blocs de latrines à l'EP Agolla	AGOLLA	Bloc de salles de classes équipé de bloc latrines construit		X		<b>24000000</b>	PNDP
<b>MINEDUB</b>	Construction d'un bloc de salles de classe équipée avec blocs de latrines à l'EP Niram	Kartoua	Bloc de salles de classes équipé de bloc latrines construit		X		<b>24000000</b>	PNDP
<b>MINEDUB</b>	Construction d'un bloc de deux salles de classe équipée avec blocs de latrines à l'EP Mara	Kartoua	Bloc de salles de classes équipé de bloc latrines construit		X		<b>24000000</b>	PNDP
<b>MINEDUB</b>	Construction d'un bloc de 2 salles de classe équipée avec blocs de latrines à l'EP de Yaraye	Yaraye	Bloc de salles de classes équipé de bloc latrines construit		X		<b>24000000</b>	PNDP
<b>MINADER</b>	Construction d'un magasin de stockage équipé d'un forage équipé de PMH au marché de Gabaraye Widi (Fonds du FED)	Gabaraye-Widi	Magasin et forages construits		X		<b>25000000</b>	PNDP
<b>MINEDUB</b>	Construction d'un bloc de deux salles de classes équipées avec blocs latrines à l'EP de DJADJEL	Kouro-Mokdaye	Bloc de salles de classes équipé de bloc latrines construit		X		<b>24000000</b>	PNDP
<b>MINEDUB</b>	Construction d'un bloc de salles de classe équipée avec blocs latrines à l'EP de Goyonre	Kouro-Mokdaye	Bloc de salles de classes équipé de bloc latrines construit		X		<b>24000000</b>	PNDP



## Plan Communal de Développement de Gueme

<b>MINEDUB</b>	Construction d'un bloc de deux salles de classe équipée avec blocs de latrines à l'EP de Kouro Mokdaye	Kouro-Mokdaye	Bloc de salles de classes équipé de bloc latrines construit		X		<b>24000000</b>	PNDP
<b>MINEE</b>	Construction d'un forage équipé de pompe à motricité humaine	Guia-Rakai	Forage construit		X		<b>8 000 000</b>	MINDDEVEL
<b>MINEE</b>	Construction d'un forage équipé de pompe à motricité humaine	Meringue -Baksara	Forage construit		X		<b>8 000 000</b>	MINDDEVEL
<b>MINEE</b>	Construction d'un forage équipé de pompe à motricité humaine	Dabaye Djorok	Forage construit		X		<b>8 000 000</b>	MINDDEVEL
<b>MINEE</b>	Construction d'un forage équipé de pompe à motricité humaine	Vélé-Guiling	Forage construit		X		<b>8 000 000</b>	MINDDEVEL
<b>MINEE</b>	Construction d'un forage équipé de pompe à motricité humaine	Bourmi-Dabaye	Forage construit		X		<b>8 000 000</b>	MINDDEVEL
<b>MINEDUB</b>	Réhabilitation de l'EP de Gandjam Danay	Gandjam Danay	EP réhabilitée		X		<b>12 000 000</b>	MINDDEVEL
<b>MINTP</b>	Amenagement de la piste rurale	Guémé-Dabaye	Nbre de Km aménagés		X		<b>23 270 000</b>	MINDDEVEL
<b>MINEDUB</b>	Construction d'un bloc de deux salles de classes équipé en tables-bancs à l'EP de Dabaye Djorok	Dabaye Djorok	Bloc de salles de classes construit et équipé		X		<b>24 000 000</b>	MINDDEVEL
<b>MINEDUB</b>	Construction d'un bloc de deux salles de classe équipé en tables-bancs à l'EP de Guéméré	Guéméré	Bloc de salles de classes construit et équipé		X		<b>24 000 000</b>	MINDDEVEL
<b>MINTP</b>	Aménagement de la route Gabaraye-Agolla	Agolla	Nbre de KM de routes aménagées		X		<b>27 777 700</b>	MINTP
<b>MINEDUB</b>	Construction d'un bloc de deux salles de classe équipé en tables-bancs à l'EP de Gabaraye-Meringue	Meringue I	Bloc de salles de classes construit et équipé		X		<b>23 270 000</b>	MINEDUB
<b>MINDDEVEL MINEPIA</b>	Construction dun CZV à Vélé	Espace Urbain	CZV construit		X		<b>30 000 000</b>	MINEPIA
<b>MINDHU</b>	Entretien des voiries en terre dans la ville de Guémé	Espace Urbain	Nbre de Km de voiries aménagées		X		<b>60 000 000</b>	MINDHU
<b>MINDHU</b>	Entretien des voiries en terre dans la ville de Guémé	Espace Urbain	Nbre de Km de voiries aménagées		X		<b>23 863 104</b>	DGD
<b>MINSEC</b>	Construction d'un bloc de deux salles de classe équipé de tables bancs au Lycée de Gabaraye	Gabaraye	Bloc de salles de classes construit et équipé		X		<b>24 000 000</b>	PNDP
<b>MINCOMMERCE</b>	Construction d'un bloc de deux hangars au marché de Gabaraye	Gabaraye	Bloc de hangars construit		X		<b>20 000 000</b>	PNDP
<b>MINCOMMERCE</b>	Construction d'un hangar et d'une boucherie au marché de Vélé (Guichet performance)	Espace Urbain	Hangar et boucherie construits		X		<b>30 000 000</b>	PNDP
<b>MINCOMMERCE</b>	Construction d'un bloc d'un hangar au marché de Dabaye (Guichet performance)	Dabaye	Bloc de hangars construit		X		<b>10 000 000</b>	PNDP

## Plan Communal de Développement de Gueme

<b>MINEE</b>	Installation des panneaux solaires dans la ville de Guémé (Guichet performance)	Espace Urbain	Nbr de panneaux solaires installés		X		10 000 000	PNDP
<b>MINSEC</b>	Construction d'un bloc de deux salles de classe équipé de tables bancs au CETIC de Kartoua	Kartoua	Bloc de salles de classes construit et équipé		X		24 000 000	FEICOM
<b>MINEDUB</b>	Construction d'un bloc de deux salles de classe équipé en tables-bancs à l'EP de Gabaraye-Dingue	Gabaraye	Bloc de salles de classes construit et équipé		X		24 000 000	FEICOM
<b>MINSEC</b>	Construction d'un bloc de deux salles de classe équipé de tables bancs au CES de Widigue	Widigue	Bloc de salles de classes construit et équipé		X		24 000 000	FEICOM
<b>MINEDUB</b>	Construction de dix blocs de deux salles de classe équipés en tables bancs dans certaines écoles primaires de la Commune	Agolla, Kouro-Mokdaye, Goyonre, Yaraye, Gabaraye, Soulaye, Guia, Mara et Vélé-Dobo	Dix blocs de salles de classes construits et équipé		X		207 056 075	FEICOM
<b>MINEDUB</b>	Construction de l'hotel de ville	Espace Urbain	Hotel de ville construit		X		325 000 000	FEICOM
<b>MINEE</b>	Construction d'un forage équipé de pompe à motricité humaine	Gandjam Danay	Forage construit		X		5 000 000	Commune
<b>MINEE</b>	Construction d'un forage équipé de pompe à motricité humaine	Agolla	Forage construit		X		5 000 000	Commune
<b>MINEDUB</b>	Construction d'un bloc de deux salles de classes à l'EP de Douang	Douang	Un bloc de salles de classes construit		X		20 000 000	Dotation spéciale
<b>MINEDUB</b>	Construction d'un bloc de deux salles de classes à l'EP de Guéméré	Guéméré	Un bloc de salles de classes construit		X		20 000 000	Dotation spéciale
<b>MINEE</b>	Construction d'un forage équipé de pompe à motricité humaine à Agolla Tagana	Agolla	Un forage construit et équipé de PMH		X		8 000 000	Dotation spéciale
<b>MINEE</b>	Construction d'un forage équipé de pompe à motricité humaine à Widigué Ganagang	Widigué Ganagang	Un forage construit et équipé de PMH		X		8 000 000	Dotation spéciale
<b>MINEE</b>	Construction d'un forage équipé de pompe à motricité humaine à Bourmi	Agolla	Un forage construit et équipé de PMH		X		8 000 000	Dotation spéciale
<b>MINEE</b>	Construction d'un forage équipé de pompe à motricité humaine à Bagaraye Dingué	Bagaraye	Un forage construit et équipé de PMH		X		8 000 000	Dotation spéciale
<b>MINTP</b>	Construction de la route reliant Koumaga marché à Dabaye (5km)	Dabaye III	5 Km de route construits			X	25000000	Commune
<b>Sport et éducation physique</b>	Réhabilitation du stade municipal avec piste d'athlétisme	Guémé	01 stade municipal réhabilité			X	5 000 000	MINDDEVEL
<b>Sport et éducation physique</b>	Aménagement d'une aire de jeux	Agolla	01 aire de jeux			X	1 500 000	MINDDEVEL

## Plan Communal de Développement de Gueme

<b>Sport et éducation physique</b>	Aménagement d'une aire de jeux	Dabaye 1	01 aire de jeux			X	1 500 000	MINDDEVEL
<b>Sport et éducation physique</b>	Aménagement d'une aire de jeux	Meringué 2	01 aire de jeux			X	1 500 000	MINDDEVEL
<b>Sport et éducation physique</b>	Aménagement d'une aire de jeux	Kartoua	01 aire de jeux			X	1 500 000	MINDDEVEL
<b>Sport et éducation physique</b>	Aménagement d'une aire de jeux	Douang	01 aire de jeux			X	1 500 000	MINDDEVEL
<b>jeunesse et éducation civique</b>	Formation de 10 GIC en entrepreneuriat et réarmement moral	Commune de Guémé	10 Gic formés			X	1 000 000	MINDDEVEL
<b>jeunesse et éducation civique</b>	Financement de 10 GIC en entrepreneuriat	Vélé	10 Gic financés			X	3 000 000	MINDDEVEL
<b>jeunesse et éducation civique</b>	Branchement électrique sur 50 m sur une ligne triphasée du CMPJ	Vélé	CMPJ branché			X	<b>2 000 000</b>	MINDDEVEL
<b>Arts et culture</b>	Mise en fonctionnement du service des affaires culturelles prévu dans l'organigramme	Vélé	Bureau fonctionnel			X	2 000 000	MINDDEVEL
<b>Arts et culture</b>	Organisation d'un inventaire des biens culturels et artistiques dans l'espace communal	<b>Guémé</b>	Liste des biens et éléments culturels Cartographie des biens culturels			X	500 000	MINDDEVEL
<b>Arts et culture</b>	Création et hébergement d'un site internet pour la Commune	<b>Guémé</b>	Site fonctionnel			X	2 000 000	MINDDEVEL
<b>MINEDUB</b>	Construction d'un bloc de deux salles de classe à l'EP de Dabaye III	Dabaye III	Bloc de salles de classe construit			X	<b>24 000 000</b>	Commune
<b>MINEE</b>	Construction d'un forage équipé de PMH à AIDOU II	Gandjam Danay	Forage construit			X	<b>10000000</b>	Commune
<b>MINEE</b>	Construction d'un forage équipé de PMH au marché de Guia	Guia	Forage construit			X	<b>10000000</b>	Commune

## 5.4.2. 1.Cadre de gestion environnementale sommaire du CDMT

### 5.4.2. 1.1. Principaux impacts environnementaux potentiels

La mise en œuvre d'un projet entraîne le plus souvent des changements positifs ou négatifs là où il est implanté. Le cadre de gestion environnemental sommaire est un tableau qui ressort les impacts des projets retenus dans le CDMT et leurs mesures d'atténuation qui permettent d'amenuiser ces impacts.

Tableau 51 : Principaux impacts environnementales

Type de microprojets	Impacts positifs	Mesures d'optimisation	Impacts négatifs	Mesures d'atténuation
<b><u>Microprojets hydrauliques :</u></b>  <b>Construction des forages équipés de PMH</b> (Agolla, Dabaye I, Dabaye II, Gandjam-Danay, Kartoua, Meringué I, Meringué II, Meringué III, Gabaraye, Kouro-Mokdaye)	Amélioration de l'accès à l'eau potable de qualité Réduction des maladies hydriques chez les populations des villages bénéficiaires	Former le COGES aux questions de maintenance et de gestion des ouvrages Privilégier la technique HIMO et le recrutement endogène	Conflits liés au choix du site d'implantation de l'ouvrage Non pérennisation des ouvrages Risques d'accidents Risques d'érosion du sol	Eviter d'implanter les ouvrages dans les zones sensibles (marécages et aires protégées etc.) Sensibiliser les bénéficiaires sur le bien-fondé de l'ouvrage dans la Communauté Interdire les cultures champêtres, la pratique de l'élevage dans les alentours des ouvrages Reboiser les sites si nécessaires
<b><u>Projets routiers :</u></b> <b>Aménagement de la Route</b> (Guémé-Waidoua-Gabaraye)  <b>Entretien Routier</b> (Meringué I)  <b>Aménagement Route</b> (Dabaye III)	Augmentation des revenus des populations dans la zone du projet Développement des activités économiques ; Accroissement de la demande en produits vivriers ; Création des emplois locaux Intensification des productions agricoles ; Facilitation de l'écoulement des produits agricoles, de pêches, de l'artisanat, des biens produits par les GIC et autres association féminin ; Développement des infrastructures routières et sociales	Privilégier le recrutement endogène concurrentiel et transparent Mettre l'accent sur la méthode HIMO Former et outiller les comités de route	Pollution de l'air par la poussière due au transport des matériaux et déplacement des engins Pollutions liées aux déchets générés pendant les travaux ; Pollution de l'eau ou du sol par les déchets liquides (huiles de vidange etc.) ; Menace d'accident Erosion due à l'exploitation des zones d'emprunts/carrières de graviers ou de sable, et/ou à l'excavation du site du projet Destruction d'habitats naturels de la faune et du couvert végétal ;	Arroser les endroits des travaux avec de l'eau Reboiser les alentours de l'ouvrage Bon choix des sites Sensibilisation des populations

## Plan Communal de Développement de Gueme

Type de microprojets	Impacts positifs	Mesures d'optimisation	Impacts négatifs	Mesures d'atténuation
<p><b>Projets de construction :</b></p> <p><b>Construction d'un bloc de 02 salles de classes</b> (Agolla, Dabaye I, Kartoua, Gabaraye, Kouro-Mokdaye, Yaraye, Espace Urbain, Douang, Guia, Widigué, Guéméré)</p> <p><b>Construction du CSI</b> (Dabaye I)</p> <p><b>Construction des hangars</b>(Espace Urbain, Gabaraye, Widigué, Dabaye I)</p>	<p>Création des emplois</p> <p>Amélioration des revenus dans la zone du projet</p> <p>Réduction du taux d'exode rural</p> <p>Amélioration des conditions de fréquentation des élèves ;</p> <p>Améliorer l'accès aux soins de santé,</p>	<p>Recrutement des locaux pour la main d'œuvre</p> <p>Utiliser la méthode HIMO</p>	<p>Pollution de l'air par les poussières dues au transport des matériaux et circulation des engins</p> <p>Perte des espèces ligneuses liée au dégagement du site</p>	<p>Faire en sorte que les infrastructures profitent à toutes les couches sociales.</p> <p>Reboiser les zones affectées ;</p> <p>Arroser les endroits des travaux avec de l'eau provenant des cours d'eau permanent</p> <p>Reboiser les alentours de l'ouvrage</p>

## 5.4.2. 1.2. Plan sommaire de gestion de l'environnement du CDMT

Pour atténuer les impacts négatifs liés à la mise en œuvre des microprojets, un plan de travail a été élaboré. Celui revient sur les différentes activités à réaliser, leur périodicité, leur coût et les différents acteurs de impliqués dans leur mise en œuvre. Le tableau ci-après présente la synthèse de ce plan de travail.

Tableau 52 : Plan sommaire de gestion environnementale des projets du CDMT

Mesures environnementale	Tâches	Acteurs de mise en œuvre	Coût	Périodes			Acteurs de suivi	Observations
				2018	2019	2020		
Réaliser les études d'impacts environnementaux avant l'exécution de tout micro projet communal	<ul style="list-style-type: none"> <li>- Préparation des TDR ;</li> <li>- Approbation des TDR ;</li> <li>- recrutement des consultants ;</li> <li>- Réalisation proprement dite des études</li> </ul>	<ul style="list-style-type: none"> <li>- Mairie (Maître d'ouvrage)</li> <li>- Consultant (Maître d'œuvre)</li> </ul>	ND				<ul style="list-style-type: none"> <li>- DDMINEPED</li> <li>- PNDP</li> <li>- CCD</li> <li>- Conseil municipal</li> </ul>	Ces études doivent être conformes à l' <b>ARRETE N° 0070/MINEP du 22 avril 2005</b> fixant les opérations dont nécessite une Etude d'Impact Environnemental
Utilisation systématique du formulaire d'examen socio environnemental lors du montage de tous les microprojets au niveau de la Commune	<ul style="list-style-type: none"> <li>- Remplissage du formulaire par les bénéficiaires ;</li> <li>- Identification des impacts socio-environnementaux possibles ;</li> <li>- Mesures d'atténuation/ optimisations à envisager</li> </ul>	<ul style="list-style-type: none"> <li>- Bénéficiaires des projets ;</li> <li>- Sectoriels ;</li> <li>- Consultants</li> </ul>	ND				<ul style="list-style-type: none"> <li>- DDMINEPED</li> <li>- PNDP</li> <li>- CCD</li> <li>- Conseil municipal</li> </ul>	Chaque formulaire est annexé au dossier projet
Formation du CCD et du Comité de suivi du PCD aux questions environnementales et au cadre de gestion environnementale et sociale du PNDP	<ul style="list-style-type: none"> <li>- Préparation des TDR</li> <li>- Invitation des participants ;</li> <li>- Tenue de l'atelier</li> </ul>	PNDP	1 50 000				<ul style="list-style-type: none"> <li>- PNDP</li> <li>- Commune (Maire, SG)</li> </ul>	
Suivi du plan de gestion environnementale et sociale des projets retenus	<ul style="list-style-type: none"> <li>- Extraction des mesures environnementales des projets ;</li> <li>- Elaboration d'un plan de suivi des mesures</li> </ul>	<ul style="list-style-type: none"> <li>- CCD</li> <li>- Comité de suivi du PCD</li> </ul>	200 000				<ul style="list-style-type: none"> <li>- DDMINEPED</li> <li>- PNDP</li> <li>- CCD</li> <li>- Conseil municipal</li> </ul>	Elaborer un mécanisme de suivi du plan de gestion environnementale
Intégration systématique des rampes d'accès pour handicapés, points d'eau, latrines, dispositifs de traitement des déchets dans les projets de construction	<ul style="list-style-type: none"> <li>- Suivi-évaluation permanent de l'évolution des microprojets</li> <li>- Contrôles permanents du respect des prescriptions du marché</li> </ul>	<ul style="list-style-type: none"> <li>- Consultants,</li> <li>- Conseil municipal,</li> <li>- Chef Service des Affaires Sociales</li> </ul>	ND				<ul style="list-style-type: none"> <li>- DDMINEPED</li> <li>- PNDP</li> <li>- CCD</li> <li>- MINAS</li> </ul>	Les coûts y afférents doivent être intégrés dans les coûts de la conception du microprojet
Activation et formation des comités locaux de gestion des infrastructures aux questions environnementales et au cadre	Former les comités sur la maintenance des ouvrages	<ul style="list-style-type: none"> <li>- Commune</li> <li>- ACD</li> <li>- Prestataire</li> <li>- Comité de suivi</li> </ul>	500 000				<ul style="list-style-type: none"> <li>- DDMINEPED</li> <li>- PNDP</li> <li>- Conseil municipal</li> </ul>	

## Plan Communal de Développement de Gueme

Mesures environnementale	Tâches	Acteurs de mise en œuvre	Coût	Périodes			Acteurs de suivi	Observations
				2018	2019	2020		
de gestion environnementale et sociale du PNDP								

### 5.5.2. Plan d'investissement annuel (PIA)

Le Plan d'Investissement annuel (PIA) est une palification opérationnelle qui ressort l'ensemble des projets programmés en année n du CDMT. Tout comme le Cadre de Dépenses à Moyen Terme, il ressort entre autres les projets par secteur, les sources de financement, les lieux d'implantation, la programmation trimestrielle. Le contenu du PIA 2018 de la commune est contenu dans le tableau ci-dessous.

**Tableau 53 : PIA de la commune**

N°	Intitulé du projet	Coût total	Source de financement	Période de réalisation				Lieu d'implantation	Partenaires
				T1	T2	T3	T4		
1.	Aménagement de la piste de désenclavement de Guémé-Waidoua-Gabaraye	284342972	PNDP	X				ESPACE URBAIN	MINTP
2.	Construction d'un bloc de 2 salles de classes au CETIC de vélé	19000000	PNDP		X			ESPACE URBAIN	MINSEC
3.	Construction d'une boucherie	10000000	FEICOM		X			ESPACE URBAIN	MINEPIA
4.	Construction d'un hangar au marché de Vélé	20000000	PNDP		X			ESPACE URBAIN	MINADER
5.	Construction d'un forage équipé de PMH à Ktagana	8500000	BIP		X			Agolla	MINSEE
6.	Construction d'un forage équipé de PMH à Agolla Bourni	8500000	BIP		X			Agolla	MINEE
7.	Construction d'un forage équipé de PMH à Bidiwer	7486253	PULCI		X			Agolla	MINEE
8.	Construction du CSI avec logement d'astreinte au CSI de Dabaye I	110000000	PRESIBALT		X			Dabaye I	MINSANTE
9.	Construction d'un hangar au marché de Dabaye	20000000	PNDP		X			Dabaye I	MINADER
10.	Construction d'un forage équipé de P MH à Goho	7486253	PULCI			X		Dabaye I	MINSEE
11.	Construction d'un forage équipé de P MH à Ngay	7486253	PULCI			X		Dabaye I	MINEE
12.	Construction d'un bloc de 2 salles de classes au CES de Dabaye II	19000000	PNDP			X		Dabaye II	MINSEC
13.	Construction d'un forage équipé de P MH à Waidoua	8500000	BIP			X		Dabaye II	MINEE
14.	Acquisition d'une décortiqueuse	7500000	PRESIBALT			X		Dabaye II	MINADER
15.	Construction d'un forage équipé de PMH	7486253	PULCI			X		Gandjam Danay	MINEE
16.	Construction d'un bloc de 2 salles de classe au CES d'Agolla	19000000	PNDP			X		Guéméré	MINSEC
17.	Construction d'un bloc de deux salles de classes à l'EP de Guéméré	18000000	BIP			X		Guéméré	MINEDUB
18.	Construction et équipement de 3 salles (un bloc de 2+ 1 salle de classe) et d'un bureau du maitre à l'EP de Douang	29285000	BIP			X		Douang	MINEDUB
19.	Construction d'un forage équipé de PMH à Douang	8500000	BIP			X		Douang	MINEE

## Plan Communal de Développement de Gueme

20.	Réhabilitation des salles de classes à l'EPB de Kartoua	17000000	BIP			X		Kartoua	MINEDUB
21.	Construction d'un bloc de 2 salles de classes au Lycée Bilingue de Kartoua	19000000	PNDP			X		Kartoua	MINSEC
22.	Construction d'un bloc de 2 salles de classes au CETIC de Kartoua	19000000	FEICOM			X		Kartoua	MINSEC
23.	Construction d'un forage équipé de PMH à Kartoua Djorock	8000000	BIP			X		Kartoua	MINEE
24.	Acquisition d'une décortiqueuse à Mara	7500000	PRESIBALT			X		Kartoua	MINADER
25.	Acquisition d'une décortiqueuse à marché de Kartoua	7500000	PRESIBALT			X		Kartoua	MINADER
26.	Construction d'un forage équipé de PMH à Doumaraye Bere	7486253	PULCI			X		Kartoua	MINEE
27.	Construction d'un forage équipé de PMH à Dimdi	7486253	PULCI			X		Kartoua	MINEE
28.	Entretien de la route de Meringue I -Guémeré (27 km)	27000000	BIP			X		MERINGUE I	MINEE
29.	Construction d'un forage équipé de P MH à Mogo	8500000	BIP			X		MERINGUE I	MINEE
30.	Construction d'un forage équipé de P MH à Fitimlaye	8500000	BIP			X		MERINGUE II	MINEE
31.	Construction d'un forage équipé de P MH à Tchong	7486253	PULCI			X		MERINGUE II	MINEE
32.	Construction d'un forage équipé de P MH à Soualaye	7486253	PULCI			X		MERINGUE II	MINEE
33.	Construction d'un forage équipé de P MH à Bangal	8500000	FEICOM			X		MERINGUE III	MINEE
34.	Construction de deux hangars au marché de Gabaraye	40000000	FEICOM			X		Gabaraye-Widi	MINADER
35.	Construction et équipement d'un bloc de deux salles au lycée de GABARAYE	22000000	FEICOM			X		Gabaraye-Widi	MINSEC
36.	Construction d'un forage équipé de PMH à Gabaraye –Widi	7486253	PULCI			X		Gabaraye-Widi	MINEE
37.	Construction d'un forage équipé de PMH à Gabaraye Dingue	8500000	FEICOM			X		Gabaraye-Widi	MINEE
38.	Acquisition d'une décortiqueuse de riz à Waka	7500000	PRESIBALT			X		Gabaraye-Widi	MINADER
39.	Construction d'un forage équipé de PMH à Goyonre	8500000	FEICOM			X		Kouro-Mokdaye	MINEE
40.	Construction d'un hangar au marché de Widigué	20000000	FEICOM			X		WIDIGUE	MINEE
41.	Construction de 2 blocs de 2 salles de classes au CES de Widigué	43000000	PNDP			X		WIDIGUE	MINSEC



## 5.4.4. Plan opérationnel en faveur des populations vulnérables

Dans le chapitre précédent, un paragraphe a été consacré d'abord à la définition et à l'identification des couches vulnérables, ensuite à la présentation de leurs besoins spécifiques. Pour une prise en charge réelle et efficace des ces personnes, un plan de travail a été élaboré à l'intention des décideurs municipaux dont les activités visent à améliorer les conditions de vie desdites couches vulnérables. Ce plan d'action est ressorti dans le tableau suivant.

Tableau 54 : Plan d'action en faveur des personnes vulnérables

Types de vulnérabilité	Activités/Tâches	Indicateurs	Reps.	Ressources			Périodes (trimestres)				Coût estimatif	Observations
				H	M	F	T1	T2	T3	T4		
Personnes âgées et veuves	Identification des personnes âgées et des veuves	Liste des personnes âgées et des veuves identifiées	Maire, commission des affaires sociales	X		X					200 000	Respect de la norme sectorielle pour l'acquisition des matériels
	Identification et évaluation des besoins	Besoins connus		X	X	X					300 000	
	Acquisition des dons	Quantité de dons acquis et disponible			X						1 000 000	
	Organisation de la cérémonie des remises des dons	Comité mis en place		X		X					500 000	
Déficients moteurs	Identification des personnes par types de handicapes	Liste des handicapés établie	Maire, commission des affaires sociales	X		X					200 000	
	Identification et évaluation des besoins	Besoins connus		X		X					300 000	
	Acquisition des appareillages (béquilles, tricycles...)	Nombre d'appareils acquis									21 600 000	
	Organisation de la cérémonie des remises des appareils	Nombre de bénéficiaires									200 000	
Déficients visuels	Identification et évaluation des besoins	Nbre de handicapés visuels identifiés	Maire, commission des affaires sociales	X		X					300 000	
	Acquisition des appareillages (cane blanche, lunettes optiques ...)	Nbre d'appareillage acquis		X	X	X					2 000 000	
	Organisation de la cérémonie des remises des appareillages	Besoins connus		X		X					500 000	

## Plan Communal de Développement de Gueme

Types de vulnérabilité	Activités/Tâches	Indicateurs	Reps.	Ressources			Périodes (trimestres)				Coût estimatif	Observations
				H	M	F	T1	T2	T3	T4		
Déficients auditifs	Identification des malentendants	Nbre de malentendants identifiés	Maire, commission des affaires sociales	X		X					200 000	
	Identification et évaluation des besoins	Besoins identifiés		X		X					300 000	
	Acquisition des matériels	Matériels acquis		X	X	X					1 000 000	
	Organisation de la cérémonie des remises des dons	Comité d'organisation constitué		X		X					200 000	
TOTAL 28 800 000												

## 5.4.4. CADRE SOMMAIRE DE GESTION ENVIRONNEMENTALE DU PIA

Tableau 55 : Cadre sommaire de gestion environnementale du PIA

Type de microprojets	Impacts positifs	Mesures d'optimisation	Impacts négatifs	Mesures d'atténuation
<b>Microprojets hydrauliques :</b>  <b>Construction des forages équipés de PMH</b> (Agolla, Dabaye I, Dabaye II, Gandjam-Danay, Kartoua, Meringue I, Meringue II)	Amélioration de l'accès à l'eau potable de qualité Réduction des maladies hydriques chez les populations des villages bénéficiaires	Former le COGES aux questions de maintenance et de gestion des ouvrages Privilégier la technique HIMO et le recrutement endogène	Conflits liés au choix du site d'implantation de l'ouvrage Non pérennisation des ouvrages Risques d'accidents Risques d'érosion du sol	Eviter d'implanter les ouvrages dans les zones sensibles (marécages et aires protégées etc.) Sensibiliser les bénéficiaires sur le bien-fondé de l'ouvrage dans la Communauté Interdire les cultures champêtres, la pratique de l'élevage dans les alentours des ouvrages Reboiser les sites si nécessaires
<b>Projets de construction :</b> <b>Construction d'un bloc de 02 salles de classes</b> (Espace Urbain, Guéméré, Douang, Kartoua, Gabaraye) <b>Construction du CSI</b> (Dabaye I) Construction de la route (Meringue I, Guémé-Gabaraye) Construction des hangars et boucheries (espace urbain, Widigué)	Création des emplois Amélioration des revenus dans la zone du projet Réduction du taux d'exode rural Amélioration des conditions de fréquentation des élèves ; Améliorer l'accès aux soins de santé,	Recrutement des locaux pour la main d'œuvre Utiliser la méthode HIMO	Pollution de l'air par les poussières dues au transport des matériaux et circulation des engins Perte des espèces ligneuses liée au dégagement du site	Faire en sorte que les infrastructures profitent à toutes les couches sociales. Reboiser les zones affectées ; Arroser les endroits des travaux avec de l'eau provenant des cours d'eau permanent Reboiser les alentours de l'ouvrage

### 5.5.4. Coût estimatif du PIA

La mise en œuvre totale du PIA de la Commune va nécessiter 1047504249 F CFA. Le détail de cet investissement est contenu dans le tableau ci-après.

Tableau 56 : Coût estimatif du PIA

N°	SECTEUR	COUT
1	Ministère de l'Education de Base(MINEDUB)	64285000
2	Ministère de l'Eau et de l'Energie(MINEE)	151876277
3	Ministère de la Santé Publique(MINSANTE)	110000000
4	Ministère des Travaux Publics (MINTP)	311342972
5	Ministère de l'Agriculture et du Développement Rural (MINADER)	30000000
6	Ministère de l'Elevage, Pêche et Industries Animales (MINADER)	10000000
7	Ministère du Commerce (MINCOMMERCE)	100000000
	Ministère des Enseignements Secondaires (MINESEC)	270000000
TOTAL		1047504249

## Plan Communal de Développement de Gueme

### 5.5.5. Plan de Passation des marchés du PIA

Les projets retenus dans la programmation annuelle ont fait l'objet d'un plan de passation des marchés dont les différentes articulations sont consignées dans les tableaux ci-après.

**Tableau 57 : Plan de passation des marchés du PIA**

Désignation du Projet	Type d'Appel d'Offres*	Saisine de l'Autorité	Saisine CPM compétente	Examen DAO/DC	Non objections	Lancement AO	Dépouille- ment des Offres	Analyses des Offres	Examen du rapport	Non objections	Ouverture des Offres	Analyse des Offres	Proposition attribution	Non objection Baillieur de	Publication des résultats	Préparation projet	Saisine CPM compétente	Examen projet	Visa MINMAP	Non objection Baillieur de	Signature marché	Notification marché	Délai global de passation	Date de démarrage	Date prévisionnelle	Date prévisionnelle	Délai global de
<b>Aménagement de la piste de désenclavement de Guémé- Waidoua- Gabaraye</b>	23-avr-18	24-avr-18	25-avr-18	26-avr-18	27-avr-18	28-avr-18	29-avr-18	30-avr-18	01-mai-18	02-mai-18	25-mai-18	26-mai-18	27-mai-18	28-mai-18	29-mai-18	30-mai-18	31-mai-18	1-juin-18	2-juin-18	3-juin-18	8-juin-18	9-juin-18	10-juin-18	20-juin-18	17 août 2018	18 août 2018	19 août 2018
<b>Construction d'un bloc de 2 salles de classes au CETIC de Vélé</b>	23-avr-18	24-avr-18	25-avr-18	26-avr-18	27-avr-18	28-avr-18	29-avr-18	30-avr-18	01-mai-18	02-mai-18	25-mai-18	26-mai-18	27-mai-18	28-mai-18	29-mai-18	30-mai-18	31-mai-18	1-juin-18	2-juin-18	3-juin-18	8-juin-18	9-juin-18	10-juin-18	20-juin-18	17 août 2018	18 août 2018	19 août 2018
<b>Construction d'une boucherie</b>	23-avr-18	24-avr-18	25-avr-18	26-avr-18	27-avr-18	28-avr-18	29-avr-18	30-avr-18	01-mai-18	02-mai-18	25-mai-18	26-mai-18	27-mai-18	28-mai-18	29-mai-18	30-mai-18	31-mai-18	1-juin-18	2-juin-18	3-juin-18	8-juin-18	9-juin-18	10-juin-18	20-juin-18	17 août 2018	18 août 2018	19 août 2018
<b>Construction d'un hangar au marché de Vélé</b>	23-avr-18	24-avr-18	25-avr-18	26-avr-18	27-avr-18	28-avr-18	29-avr-18	30-avr-18	01-mai-18	02-mai-18	25-mai-18	26-mai-18	27-mai-18	28-mai-18	29-mai-18	30-mai-18	31-mai-18	1-juin-18	2-juin-18	3-juin-18	8-juin-18	9-juin-18	10-juin-18	20-juin-18	17 août 2018	18 août 2018	19 août 2018
<b>Construction d'un forage équipé de PMH à Ktagana</b>	23-avr-18	24-avr-18	25-avr-18	26-avr-18	27-avr-18	28-avr-18	29-avr-18	30-avr-18	01-mai-18	02-mai-18	25-mai-18	26-mai-18	27-mai-18	28-mai-18	29-mai-18	30-mai-18	31-mai-18	1-juin-18	2-juin-18	3-juin-18	8-juin-18	9-juin-18	10-juin-18	20-juin-18	17 août 2018	18 août 2018	19 août 2018
<b>Construction d'un forage équipé de PMH à Agolla Bourni</b>	23-avr-18	24-avr-18	25-avr-18	26-avr-18	27-avr-18	28-avr-18	29-avr-18	30-avr-18	01-mai-18	02-mai-18	25-mai-18	26-mai-18	27-mai-18	28-mai-18	29-mai-18	30-mai-18	31-mai-18	1-juin-18	2-juin-18	3-juin-18	8-juin-18	9-juin-18	10-juin-18	20-juin-18	17 août 2018	18 août 2018	19 août 2018

## Plan Communal de Développement de Gueme

Construction d'un forage équipé de PMH	20-juin-18	03-juil-18	20-juin-18	23-avr-18	20-juin-18	Construction d'un forage équipé de P MH à Goho	20-juin-18	Construction d'un forage équipé de P MH à Ngay	20-juin-18	Construction d'un hangar au marché de Dabaye	10-mai-18	Construction d'un forage équipé de PMH à Bidiwer	23-avr-18
Construction d'un forage équipé de PMH	21-juin-18	04-juil-18	21-juin-18	24-avr-18	21-juin-18	Construction d'un forage équipé de P MH à Waidoua	21-juin-18	24-avr-18	21-juin-18	24-avr-18	11-mai-18	24-avr-18	24-avr-18
Construction d'un forage équipé de PMH	22-juin-18	05-juil-18	22-juin-18	25-avr-18	22-juin-18	22-juin-18	22-juin-18	25-avr-18	22-juin-18	25-avr-18	12-mai-18	25-avr-18	25-avr-18
Construction d'un forage équipé de PMH	23-juin-18	06-juil-18	23-juin-18	26-avr-18	23-juin-18	23-juin-18	23-juin-18	26-avr-18	23-juin-18	26-avr-18	13-mai-18	26-avr-18	26-avr-18
Construction d'un forage équipé de PMH	24-juin-18	07-juil-18	24-juin-18	27-avr-18	24-juin-18	24-juin-18	24-juin-18	27-avr-18	24-juin-18	27-avr-18	14-mai-18	27-avr-18	27-avr-18
Construction d'un forage équipé de PMH	25-juin-18	08-juil-18	25-juin-18	28-avr-18	25-juin-18	25-juin-18	25-juin-18	28-avr-18	25-juin-18	28-avr-18	15-mai-18	28-avr-18	28-avr-18
Construction d'un forage équipé de PMH	26-juin-18	09-juil-18	26-juin-18	29-avr-18	26-juin-18	26-juin-18	26-juin-18	29-avr-18	26-juin-18	29-avr-18	16-mai-18	29-avr-18	29-avr-18
Construction d'un forage équipé de PMH	27-juin-18	10-juil-18	27-juin-18	30-avr-18	27-juin-18	27-juin-18	27-juin-18	30-avr-18	27-juin-18	30-avr-18	17-mai-18	30-avr-18	30-avr-18
Construction d'un forage équipé de PMH	28-juin-18	11-juil-18	28-juin-18	01-mai-18	28-juin-18	28-juin-18	28-juin-18	01-mai-18	28-juin-18	01-mai-18	18-mai-18	01-mai-18	01-mai-18
Construction d'un forage équipé de PMH	29-juin-18	12-juil-18	29-juin-18	02-mai-18	29-juin-18	29-juin-18	29-juin-18	02-mai-18	29-juin-18	02-mai-18	19-mai-18	02-mai-18	02-mai-18
Construction d'un forage équipé de PMH	05-juil-18	13-juil-18	05-juil-18	25-mai-18	05-juil-18	05-juil-18	05-juil-18	25-mai-18	05-juil-18	25-mai-18	20-juin-18	25-mai-18	25-mai-18
Construction d'un forage équipé de PMH	06-juil-18	14-juil-18	06-juil-18	26-mai-18	06-juil-18	06-juil-18	06-juil-18	26-mai-18	06-juil-18	26-mai-18	26-juin-18	26-mai-18	26-mai-18
Construction d'un forage équipé de PMH	07-juil-18	15-juil-18	07-juil-18	27-mai-18	07-juil-18	07-juil-18	07-juil-18	27-mai-18	07-juil-18	27-mai-18	27-juin-18	27-mai-18	27-mai-18
Construction d'un forage équipé de PMH	08-juil-18	16-juil-18	08-juil-18	28-mai-18	08-juil-18	08-juil-18	08-juil-18	28-mai-18	08-juil-18	28-mai-18	28-juin-18	28-mai-18	28-mai-18
Construction d'un forage équipé de PMH	09-juil-18	17-juil-18	09-juil-18	29-mai-18	09-juil-18	09-juil-18	09-juil-18	29-mai-18	09-juil-18	29-mai-18	29-juin-18	29-mai-18	29-mai-18
Construction d'un forage équipé de PMH	10-juil-18	18-juil-18	10-juil-18	30-mai-18	10-juil-18	10-juil-18	10-juil-18	30-mai-18	10-juil-18	30-mai-18	30-juin-18	30-mai-18	30-mai-18
Construction d'un forage équipé de PMH	11-juil-18	19-juil-18	11-juil-18	31-mai-18	11-juil-18	11-juil-18	11-juil-18	31-mai-18	11-juil-18	31-mai-18	31-juin-18	31-mai-18	31-mai-18
Construction d'un forage équipé de PMH	12-juil-18	20-juil-18	12-juil-18	1-juin-18	12-juil-18	12-juil-18	12-juil-18	1-juin-18	12-juil-18	1-juin-18	01-juin-18	1-juin-18	1-juin-18
Construction d'un forage équipé de PMH	08-juil-18	21-juil-18	08-juil-18	2-juin-18	08-juil-18	08-juil-18	08-juil-18	2-juin-18	08-juil-18	2-juin-18	02-juin-18	2-juin-18	2-juin-18
Construction d'un forage équipé de PMH	09-juil-18	22-juil-18	09-juil-18	3-juin-18	09-juil-18	09-juil-18	09-juil-18	3-juin-18	09-juil-18	3-juin-18	03-juin-18	3-juin-18	3-juin-18
Construction d'un forage équipé de PMH	20-juil-18	23-juil-18	20-juil-18	8-juin-18	20-juil-18	20-juil-18	20-juil-18	8-juin-18	20-juil-18	8-juin-18	04-juin-18	8-juin-18	8-juin-18
Construction d'un forage équipé de PMH	21-juil-18	24-juil-18	21-juil-18	9-juin-18	21-juil-18	21-juil-18	21-juil-18	9-juin-18	21-juil-18	9-juin-18	05-juin-18	9-juin-18	9-juin-18
Construction d'un forage équipé de PMH	22-juil-18	25-juil-18	22-juil-18	10-juin-18	22-juil-18	22-juil-18	22-juil-18	10-juin-18	22-juil-18	10-juin-18	06-juin-18	10-juin-18	10-juin-18
Construction d'un forage équipé de PMH	23-juil-18	26-juil-18	23-juil-18	20-juin-18	23-juil-18	23-juil-18	23-juil-18	20-juin-18	23-juil-18	20-juin-18	07-juin-18	20-juin-18	20-juin-18
Construction d'un forage équipé de PMH	25-oct-18	27-juil-18	25-oct-18	17-août 2018	25-oct-18	25-oct-18	25-oct-18	17-août 2018	25-oct-18	17-août 2018	08-juin-18	17-août 2018	17-août 2018
Construction d'un forage équipé de PMH	26-oct-18	28-juil-18	26-oct-18	18-août 2018	26-oct-18	26-oct-18	26-oct-18	18-août 2018	26-oct-18	18-août 2018	09-juin-18	18-août 2018	18-août 2018
Construction d'un forage équipé de PMH	27-oct-18	29-juil-18	27-oct-18	19-août 2018	27-oct-18	27-oct-18	27-oct-18	19-août 2018	27-oct-18	19-août 2018	10-juin-18	19-août 2018	19-août 2018

## Plan Communal de Développement de Gueme

<b>Construction d'un bloc de 2 salles de classe au CES d'Agolla</b>	23-avr-18	23-avr-18	23-avr-18	20-juin-18	23-avr-18	23-avr-18
<b>Construction d'un bloc de deux salles de classes à l'EP de Guéméré</b>	24-avr-18	24-avr-18	24-avr-18	21-juin-18	24-avr-18	24-avr-18
<b>Construction et équipement de 3 salles (un bloc de 2+ 1 salle de classe) et d'un bureau du maitre à l'EP de Douang</b>	25-avr-18	25-avr-18	25-avr-18	22-juin-18	25-avr-18	25-avr-18
<b>Construction d'un forage équipé de PMH à Douang</b>	26-avr-18	26-avr-18	26-avr-18	23-juin-18	26-avr-18	26-avr-18
<b>Réhabilitation des salles de classes à l'EPB de Kartoua</b>	27-avr-18	27-avr-18	27-avr-18	24-juin-18	27-avr-18	27-avr-18
<b>Construction d'un bloc de 2 salles de classes au Lycée Bilingue de Kartoua</b>	28-avr-18	28-avr-18	28-avr-18	25-juin-18	28-avr-18	28-avr-18
<b>Construction d'un bloc de 2 salles de classes au CETIC de Kartoua</b>	29-avr-18	29-avr-18	29-avr-18	26-juin-18	29-avr-18	29-avr-18
	30-avr-18	30-avr-18	30-avr-18	27-juin-18	30-avr-18	30-avr-18
	01-mai-18	01-mai-18	01-mai-18	28-juin-18	01-mai-18	01-mai-18
	02-mai-18	02-mai-18	02-mai-18	29-juin-18	02-mai-18	02-mai-18
	25-mai-18	25-mai-18	25-mai-18	05-juil-18	25-mai-18	25-mai-18
	26-mai-18	26-mai-18	26-mai-18	06-juil-18	26-mai-18	26-mai-18
	27-mai-18	27-mai-18	27-mai-18	07-juil-18	27-mai-18	27-mai-18
	28-mai-18	28-mai-18	28-mai-18	08-juil-18	28-mai-18	28-mai-18
	29-mai-18	29-mai-18	29-mai-18	09-juil-18	29-mai-18	29-mai-18
	30-mai-18	30-mai-18	30-mai-18	10-juil-18	30-mai-18	30-mai-18
	31-mai-18	31-mai-18	31-mai-18	11-juil-18	31-mai-18	31-mai-18
	1-juin-18	1-juin-18	1-juin-18	12-juil-18	1-juin-18	1-juin-18
	2-juin-18	2-juin-18	2-juin-18	08-juil-18	2-juin-18	2-juin-18
	3-juin-18	3-juin-18	3-juin-18	09-juil-18	3-juin-18	3-juin-18
	8-juin-18	8-juin-18	8-juin-18	20-juil-18	8-juin-18	8-juin-18
	9-juin-18	9-juin-18	9-juin-18	21-juil-18	9-juin-18	9-juin-18
	10-juin-18	10-juin-18	10-juin-18	22-juil-18	10-juin-18	10-juin-18
	20-juin-18	20-juin-18	20-juin-18	23-juil-18	20-juin-18	20-juin-18
	17 aout 2018	17 aout 2018	17 aout 2018	25-oct-18	17 aout 2018	17 aout 2018
	18 aout 2018	18 aout 2018	18 aout 2018	26-oct-18	18 aout 2018	18 aout 2018
	19 aout 2018	19 aout 2018	19 aout 2018	27-oct-18	19 aout 2018	19 aout 2018

## Plan Communal de Développement de Gueme

Construction d'un forage équipé de PMH à Kartoua Djorock		20-juin-18	20-juin-18	03-juil-18	Acquisition d'une décortiqueuse à Mara	03-juil-18	20-juin-18
		21-juin-18	21-juin-18	04-juil-18	Acquisition d'une décortiqueuse à marché de Kartoua	04-juil-18	21-juin-18
		22-juin-18	22-juin-18	05-juil-18		05-juil-18	22-juin-18
		23-juin-18	23-juin-18	06-juil-18		06-juil-18	23-juin-18
		24-juin-18	24-juin-18	07-juil-18		07-juil-18	24-juin-18
		25-juin-18	25-juin-18	08-juil-18		08-juil-18	25-juin-18
		26-juin-18	26-juin-18	09-juil-18		09-juil-18	26-juin-18
		27-juin-18	27-juin-18	10-juil-18		10-juil-18	27-juin-18
		28-juin-18	28-juin-18	11-juil-18		11-juil-18	28-juin-18
		29-juin-18	29-juin-18	12-juil-18		12-juil-18	29-juin-18
		05-juil-18	05-juil-18	13-juil-18		13-juil-18	05-juil-18
		06-juil-18	06-juil-18	14-juil-18		14-juil-18	06-juil-18
		07-juil-18	07-juil-18	15-juil-18		15-juil-18	07-juil-18
		08-juil-18	08-juil-18	16-juil-18		16-juil-18	08-juil-18
		09-juil-18	09-juil-18	17-juil-18		17-juil-18	09-juil-18
		10-juil-18	10-juil-18	18-juil-18		18-juil-18	10-juil-18
		11-juil-18	11-juil-18	19-juil-18		19-juil-18	11-juil-18
		12-juil-18	12-juil-18	20-juil-18		20-juil-18	12-juil-18
		08-juil-18	08-juil-18	21-juil-18		21-juil-18	08-juil-18
		09-juil-18	09-juil-18	22-juil-18		22-juil-18	09-juil-18
		20-juil-18	20-juil-18	23-juil-18		23-juil-18	20-juil-18
		21-juil-18	21-juil-18	24-juil-18		24-juil-18	21-juil-18
		22-juil-18	22-juil-18	25-juil-18		25-juil-18	22-juil-18
		23-juil-18	23-juil-18	26-juil-18		26-juil-18	23-juil-18
		25-oct-18	25-oct-18	27-juil-18		27-juil-18	25-oct-18
		26-oct-18	26-oct-18	28-juil-18		28-juil-18	26-oct-18
		27-oct-18	27-oct-18	29-juil-18		29-juil-18	27-oct-18
Construction d'un forage équipé de PMH à Dimdi							
Entretien de la route de Meringue I - Guémeré (27 km)		23-avr-18	23-avr-18				
		24-avr-18	24-avr-18				
		25-avr-18	25-avr-18				
		26-avr-18	26-avr-18				
		27-avr-18	27-avr-18				
		28-avr-18	28-avr-18				
		29-avr-18	29-avr-18				
		30-avr-18	30-avr-18				
		01-mai-18	01-mai-18				
		02-mai-18	02-mai-18				
		25-mai-18	25-mai-18				
		26-mai-18	26-mai-18				
		27-mai-18	27-mai-18				
		28-mai-18	28-mai-18				
		29-mai-18	29-mai-18				
		30-mai-18	30-mai-18				
		31-mai-18	31-mai-18				
		1-juin-18	1-juin-18				
		2-juin-18	2-juin-18				
		3-juin-18	3-juin-18				
		8-juin-18	8-juin-18				
		9-juin-18	9-juin-18				
		10-juin-18	10-juin-18				
		20-juin-18	20-juin-18				
		21-juil-18	21-juil-18				
		22-juil-18	22-juil-18				
		23-juil-18	23-juil-18				
		25-oct-18	25-oct-18				
		26-oct-18	26-oct-18				
		27-oct-18	27-oct-18				
Construction d'un forage équipé de P MH à Tchong		20-juin-18	20-juin-18	20-juin-18	Construction d'un forage équipé de P MH à Mogo	20-juin-18	20-juin-18
		21-juin-18	21-juin-18	21-juin-18		21-juin-18	21-juin-18
		22-juin-18	22-juin-18	22-juin-18		22-juin-18	22-juin-18
		23-juin-18	23-juin-18	23-juin-18		23-juin-18	23-juin-18
		24-juin-18	24-juin-18	24-juin-18		24-juin-18	24-juin-18
		25-juin-18	25-juin-18	25-juin-18		25-juin-18	25-juin-18
		26-juin-18	26-juin-18	26-juin-18		26-juin-18	26-juin-18
		27-juin-18	27-juin-18	27-juin-18		27-juin-18	27-juin-18
		28-juin-18	28-juin-18	28-juin-18		28-juin-18	28-juin-18
		29-juin-18	29-juin-18	29-juin-18		29-juin-18	29-juin-18
		05-juil-18	05-juil-18	05-juil-18		05-juil-18	05-juil-18
		06-juil-18	06-juil-18	06-juil-18		06-juil-18	06-juil-18
		07-juil-18	07-juil-18	07-juil-18		07-juil-18	07-juil-18
		08-juil-18	08-juil-18	08-juil-18		08-juil-18	08-juil-18
		09-juil-18	09-juil-18	09-juil-18		09-juil-18	09-juil-18
		10-juil-18	10-juil-18	10-juil-18		10-juil-18	10-juil-18
		11-juil-18	11-juil-18	11-juil-18		11-juil-18	11-juil-18
		12-juil-18	12-juil-18	12-juil-18		12-juil-18	12-juil-18
		08-juil-18	08-juil-18	08-juil-18		08-juil-18	08-juil-18
		09-juil-18	09-juil-18	09-juil-18		09-juil-18	09-juil-18
		20-juil-18	20-juil-18	20-juil-18		20-juil-18	20-juil-18
		21-juil-18	21-juil-18	21-juil-18		21-juil-18	21-juil-18
		22-juil-18	22-juil-18	22-juil-18		22-juil-18	22-juil-18
		23-juil-18	23-juil-18	23-juil-18		23-juil-18	23-juil-18
		25-oct-18	25-oct-18	25-oct-18		25-oct-18	25-oct-18
		26-oct-18	26-oct-18	26-oct-18		26-oct-18	26-oct-18
		27-oct-18	27-oct-18	27-oct-18		27-oct-18	27-oct-18



## Plan Communal de Développement de Gueme

Construction d'un hangar au marché de Widigüé	23-avr-18	20-juin-18	03-juil-18	20-juin-18	20-juin-18	23-avr-18	20-juin-18	20-juin-18	Construction d'un forage équipé de P MH à Soualaye
	24-avr-18	21-juin-18	04-juil-18	21-juin-18	21-juin-18	24-avr-18	21-juin-18	21-juin-18	Construction d'un forage équipé de P MH à Bangal
	25-avr-18	22-juin-18	05-juil-18	22-juin-18	22-juin-18	25-avr-18	22-juin-18	22-juin-18	Construction de deux hangars au marché de Gabaraye
	26-avr-18	23-juin-18	06-juil-18	23-juin-18	23-juin-18	26-avr-18	23-juin-18	23-juin-18	Construction et équipement d'un bloc de deux salles au lycée de GABARAYE
	27-avr-18	24-juin-18	07-juil-18	24-juin-18	24-juin-18	27-avr-18	24-juin-18	24-juin-18	Construction d'un forage équipé de PMH à Gabaraye – Widi
	28-avr-18	25-juin-18	08-juil-18	25-juin-18	25-juin-18	28-avr-18	25-juin-18	25-juin-18	Construction d'un forage équipé de PMH à Gabaraye Dingue
	29-avr-18	26-juin-18	09-juil-18	26-juin-18	26-juin-18	29-avr-18	26-juin-18	26-juin-18	Acquisition d'une décortiqueuse de riz à Waka
	30-avr-18	27-juin-18	10-juil-18	27-juin-18	27-juin-18	30-avr-18	27-juin-18	27-juin-18	Construction d'un forage équipé de PMH à Goyonre
	01-mai-18	28-juin-18	11-juil-18	28-juin-18	28-juin-18	01-mai-18	28-juin-18	28-juin-18	
	02-mai-18	29-juin-18	12-juil-18	29-juin-18	29-juin-18	02-mai-18	29-juin-18	29-juin-18	
	25-mai-18	05-juil-18	13-juil-18	05-juil-18	05-juil-18	25-mai-18	05-juil-18	05-juil-18	
	26-mai-18	06-juil-18	14-juil-18	06-juil-18	06-juil-18	26-mai-18	06-juil-18	06-juil-18	
	27-mai-18	07-juil-18	15-juil-18	07-juil-18	07-juil-18	27-mai-18	07-juil-18	07-juil-18	
	28-mai-18	08-juil-18	16-juil-18	08-juil-18	08-juil-18	28-mai-18	08-juil-18	08-juil-18	
	29-mai-18	09-juil-18	17-juil-18	09-juil-18	09-juil-18	29-mai-18	09-juil-18	09-juil-18	
	30-mai-18	10-juil-18	18-juil-18	10-juil-18	10-juil-18	30-mai-18	10-juil-18	10-juil-18	
	31-mai-18	11-juil-18	19-juil-18	11-juil-18	11-juil-18	31-mai-18	11-juil-18	11-juil-18	
	1-juin-18	12-juil-18	20-juil-18	12-juil-18	12-juil-18	1-juin-18	12-juil-18	12-juil-18	
	2-juin-18	08-juil-18	21-juil-18	08-juil-18	08-juil-18	2-juin-18	08-juil-18	08-juil-18	
	3-juin-18	09-juil-18	22-juil-18	09-juil-18	09-juil-18	3-juin-18	09-juil-18	09-juil-18	
	8-juin-18	20-juil-18	23-juil-18	20-juil-18	20-juil-18	8-juin-18	20-juil-18	20-juil-18	
	9-juin-18	21-juil-18	24-juil-18	21-juil-18	21-juil-18	9-juin-18	21-juil-18	21-juil-18	
	10-juin-18	22-juil-18	25-juil-18	22-juil-18	22-juil-18	10-juin-18	22-juil-18	22-juil-18	
	20-juin-18	23-juil-18	26-juil-18	23-juil-18	23-juil-18	20-juin-18	23-juil-18	23-juil-18	
	17 août 2018	25-oct-18	27-juil-18	25-oct-18	25-oct-18	17 août 2018	25-oct-18	25-oct-18	
	18 août 2018	26-oct-18	28-juil-18	26-oct-18	26-oct-18	18 août 2018	26-oct-18	26-oct-18	
	19 août 2018	27-oct-18	29-juil-18	27-oct-18	27-oct-18	19 août 2018	27-oct-18	27-oct-18	

## Plan Communal de Développement de Gueme

Construction de 2 blocs de 2 salles de classes au CES de Widigué	23-avr-18	24-avr-18	25-avr-18	26-avr-18	27-avr-18	28-avr-18	29-avr-18	30-avr-18	01-mai-18	02-mai-18	25-mai-18	26-mai-18	27-mai-18	28-mai-18	29-mai-18	30-mai-18	31-mai-18	1-juin-18	2-juin-18	3-juin-18	8-juin-18	9-juin-18	10-juin-18	20-juin-18	17 août 2018	18 août 2018	19 août 2018
--	-----------	-----------	-----------	-----------	-----------	-----------	-----------	-----------	-----------	-----------	-----------	-----------	-----------	-----------	-----------	-----------	-----------	-----------	-----------	-----------	-----------	-----------	------------	------------	--------------	--------------	--------------

**SECTION 6 :  
MÉCANISME DE SUIVI-ÉVALUATION**

## 6.1. Composition et attributions du comité de suivi-évaluation du PCD

La présente section se décompose autour de 4 axes principaux : la Composition et attributions du comité de suivi-évaluation du PCD, les indicateurs de suivi et d'évaluation (par rapport au PIA), le Dispositifs, outils et fréquences du reporting, le mécanisme de préparation du PIA et de révision du PCD

### 6.1.1. Composition du comité de suivi-évaluation

Le Comité de suivi du PCD est un organe consultatif mis en place par arrêté communal. Installé lors du COMES, il est composé de 06 membres. Les critères de sélection qui ont permis leur choix sont :

- Etre élu local au moins pour le poste du Président ;
- Résider de préférence dans la Commune ;
- Etre disponible ;
- Avoir une connaissance de la Commune ;
- Avoir des connaissances dans les différents centres d'intérêts ;
- Maîtriser le processus de planification locale ;
- Ne pas faire partie de l'Exécutif Communal.

### 6.1.2. Attributions des membres du comité de suivi-évaluation

Ce comité a comme attributions :

- S'assurer de la mise en œuvre de la programmation des activités communales ;
- Suivre et évaluer l'exécution des activités du PIA
- Evaluer les impacts socio-économiques et environnementaux ;
- Mesurer et analyser les écarts au vu des objectifs ;
- Prendre les mesures correctives pour rattraper les écarts ;
- Donner son avis sur le déroulement de l'ensemble des activités du PCD sur la base des rapports d'avancement ;
- Proposer à l'exécutif et au conseil communal toutes mesures susceptibles de rendre facile l'exécution du PCD ;
- Veiller à la mise en œuvre effective des décisions ;
- Communiquer, informer l'exécutif communal sur l'état d'avancement des activités rencontrées dans l'exécution de leurs missions ;
- Faire le lobbying du PCD auprès des partenaires au développement et d'éventuels bailleurs de fonds, tant au niveau local, que national et international.

Toutefois, le Comité doit tenir des réunions, des séances de travail pour s'assurer de la mise en œuvre effective du PCD.

Le mandat du Comité est de trois (3) ans

**Le Comité de Concertation (CC)** est le relais à la base du Comité de suivi-évaluation. Il a pour principales missions de :

- Stimuler la participation active des populations aux projets retenus dans leurs localités à travers des séances de sensibilisation et de causeries éducatives ;

- Suivre l'évolution de la mise en œuvre desdits projets et apprécier les travaux réalisés ;
- Rendre compte au Comité de suivi-évaluation, élites ou tous autres acteurs du processus, du déroulement des activités sur le terrain ;
- Assurer la pérennisation des ouvrages communautaires mis en place.

## 6.1.3. Noms et attributs des membres du CCSE du PCD

Les personnes dont les noms sont inscrits dans le tableau ci-après sont en charge du suivi de la mise en œuvre du PCD de la commune de Guémé.

Tableau 58 : Composition du Comité de suivi du PCD

N°	NOM ET PRENOM	FONCTION
1	SIMANGA SOULOUKNA	<b>Président</b>
2	NGABAINA IBRAHIMA	<b>Rapporteur</b>
3	NGAYAM Pascal	<b>Membre</b>
4	OUMAROU Martin	<b>Membre</b>
5	Maliki Rigobert	<b>Membre</b>
6	AMINATA HAMADOU Sergeline	<b>Membre</b>
7	Tassina Charles	<b>Membre</b>

## 6.2. Indicateurs de suivi et d'évaluation

Les indicateurs de suivi / évaluation de la mise en œuvre du PIA 2018 de la Commune de Guémé sont présentés dans le tableau ci-après, lequel ressort les projets par secteurs, le libellé des microprojets, les indicateurs de suivi évaluation, le niveau d'avancement des travaux et le niveau d'exécution budgétaire.

Tableau 59: Indicateurs de suivi-évaluation des microprojets du PIA

SECTEUR	MICROPROJETS	INDICATEURS DE SUIVI ET D'EVALUATION	NIVEAU D'AVANCEMENT PHYSIQUE	NIVEAU D'EXECUTION BUDGETAIRE
<b>Enseignement Secondaire</b>	Construction de 4 blocs de 2 salles de classes au CES de Widigüé	<ul style="list-style-type: none"> <li>• Avis d'appel à manifestation d'intérêt</li> <li>• DAO</li> <li>• PV d'attribution du marché par CPM</li> <li>• Contrat d'exécution des travaux et cahier de charges du prestataire</li> <li>• 01 bloc de latrines construit + PV de réception de l'ouvrage</li> <li>• 01 forage construit + PV de réception de l'ouvrage</li> <li>• 01 bloc de 02 salles de classe construits + PV réception de l'ouvrage</li> </ul>		
<b>Enseignement Secondaire</b>	Construction et équipement d'un bloc de salles au lycée de GABARAYE	<ul style="list-style-type: none"> <li>• Avis d'appel à manifestation d'intérêt</li> <li>• DAO</li> <li>• PV d'attribution du marché par CPM</li> <li>• Contrat d'exécution des travaux et cahier de charges du prestataire</li> <li>• 01 bloc de latrines construit + PV de réception de l'ouvrage</li> </ul>		

SECTEUR	MICROPROJETS	INDICATEURS DE SUIVI ET D'EVALUATION	NIVEAU D'AVANCEMENT PHYSIQUE	NIVEAU D'EXECUTION BUDGETAIRE
		<ul style="list-style-type: none"> <li>• 01 forage construit + PV de réception de l'ouvrage</li> <li>• 01 bloc de 02 salles de classe construits + PV réception de l'ouvrage</li> </ul>		
<b>Enseignement Secondaire</b>	Construction d'un bloc de 2 salles de classes au CETIC de Kartoua	<ul style="list-style-type: none"> <li>• Avis d'appel à manifestation d'intérêt</li> <li>• DAO</li> <li>• PV d'attribution du marché par CPM</li> <li>• Contrat d'exécution des travaux et cahier de charges du prestataire</li> <li>• 01 bloc de latrines construit + PV de réception de l'ouvrage</li> <li>• 01 forage construit + PV de réception de l'ouvrage</li> <li>• 01 bloc de 02 salles de classe construits + PV réception de l'ouvrage</li> </ul>		
<b>Enseignement Secondaire</b>	Construction d'un bloc de 2 salles de classes au Lycée Bilingue de Kartoua	<ul style="list-style-type: none"> <li>• Avis d'appel à manifestation d'intérêt</li> <li>• DAO</li> <li>• PV d'attribution du marché par CPM</li> <li>• Contrat d'exécution des travaux et cahier de charges du prestataire</li> <li>• 01 bloc de latrines construit + PV de réception de l'ouvrage</li> <li>• 01 forage construit + PV de réception de l'ouvrage</li> <li>• 01 bloc de 02 salles de classe construits + PV réception de l'ouvrage</li> </ul>		
<b>EDUCATION DE BASE</b>	Construction d'un bloc de salles de classe équipée avec blocs de latrines à l'EP Gabaraye Soualaye	<ul style="list-style-type: none"> <li>• Avis d'appel à manifestation d'intérêt</li> <li>• DAO</li> <li>• PV d'attribution du marché par CPM</li> <li>• Contrat d'exécution des travaux et cahier de charges du prestataire</li> <li>• 01 bloc de latrines construit + PV de réception de l'ouvrage</li> <li>• 01 forage construit + PV de réception de l'ouvrage</li> <li>• 01 bloc de 02 salles de classe construits + PV réception de l'ouvrage</li> </ul>		
<b>EDUCATION DE BASE</b>	Construction d'un bloc de salles de classe équipée avec blocs de latrines à l'EP de Guia	<ul style="list-style-type: none"> <li>• Avis d'appel à manifestation d'intérêt</li> <li>• DAO</li> <li>• PV d'attribution du marché par CPM</li> <li>• Contrat d'exécution des travaux et cahier de charges du prestataire</li> <li>• 01 bloc de latrines construit + PV de réception de l'ouvrage</li> <li>• 01 forage construit + PV de réception de l'ouvrage</li> <li>• 01 bloc de 02 salles de classe construits + PV réception de l'ouvrage</li> </ul>		
<b>EDUCATION DE BASE</b>	Construction d'un bloc de salles de classe équipée avec blocs de latrines à l'EP Niram	<ul style="list-style-type: none"> <li>• Avis d'appel à manifestation d'intérêt</li> <li>• DAO</li> <li>• PV d'attribution du marché par CPM</li> <li>• Contrat d'exécution des travaux et cahier de charges du prestataire</li> <li>• 01 bloc de latrines construit + PV de réception de l'ouvrage</li> <li>• 01 forage construit + PV de réception de l'ouvrage</li> <li>• 01 bloc de 02 salles de classe construits + PV réception de l'ouvrage</li> </ul>		

SECTEUR	MICROPROJETS	INDICATEURS DE SUIVI ET D'EVALUATION	NIVEAU D'AVANCEMENT PHYSIQUE	NIVEAU D'EXECUTION BUDGETAIRE
EDUCATION DE BASE	Construction d'un bloc de salles de classe équipée avec blocs de latrines à l'EP de Vélé Dobo	<ul style="list-style-type: none"> <li>• Avis d'appel à manifestation d'intérêt</li> <li>• DAO</li> <li>• PV d'attribution du marché par CPM</li> <li>• Contrat d'exécution des travaux et cahier de charges du prestataire</li> <li>• 01 bloc de latrines construit + PV de réception de l'ouvrage</li> <li>• 01 forage construit + PV de réception de l'ouvrage</li> <li>• 01 bloc de 02 salles de classe construits + PV réception de l'ouvrage</li> </ul>		
EDUCATION DE BASE	Construction d'un bloc de salles de classe équipée avec blocs de latrines à l'EP de Goyonre	<ul style="list-style-type: none"> <li>• Avis d'appel à manifestation d'intérêt</li> <li>• DAO</li> <li>• PV d'attribution du marché par CPM</li> <li>• Contrat d'exécution des travaux et cahier de charges du prestataire</li> <li>• 01 bloc de latrines construit + PV de réception de l'ouvrage</li> <li>• 01 forage construit + PV de réception de l'ouvrage</li> <li>• 01 bloc de 02 salles de classe construits + PV réception de l'ouvrage</li> </ul>		
SANTE	Construction du CSI avec logement d'astreinte au CSI de Dabaye I	<ul style="list-style-type: none"> <li>• Avis d'appel à manifestation d'intérêt</li> <li>• DAO</li> <li>• PV d'attribution du marché par CPM</li> <li>• Contrat d'exécution des travaux et cahier de charges du prestataire</li> <li>• 01 CSI construit + PV de réception de l'ouvrage</li> <li>• 01 forage construit + PV de réception de l'ouvrage</li> </ul>		
Eau	Construction d'un forage équipé de PMH à Tchong	<ul style="list-style-type: none"> <li>• Avis d'appel à manifestation d'intérêt</li> <li>• DAO</li> <li>• PV d'attribution du marché par CPM</li> <li>• Contrat d'exécution des travaux et cahier de charges du prestataire</li> <li>• 01 forage construit + PV de réception de l'ouvrage</li> </ul>		
Eau	Construction d'un forage équipé de PMH à Soualaye	<ul style="list-style-type: none"> <li>• Avis d'appel à manifestation d'intérêt</li> <li>• DAO</li> <li>• PV d'attribution du marché par CPM</li> <li>• Contrat d'exécution des travaux et cahier de charges du prestataire</li> <li>• 01 forage construit + PV de réception de l'ouvrage</li> </ul>		
ENERGIE	Construction d'un forage équipé de PMH à Vagal	<ul style="list-style-type: none"> <li>• Avis d'appel à manifestation d'intérêt</li> <li>• DAO</li> <li>• PV d'attribution du marché par CPM</li> <li>• Contrat d'exécution des travaux et cahier de charges du prestataire</li> <li>• 01 forage construit + PV de réception de l'ouvrage</li> </ul>		
Eau	construction d'un forage équipé de PMH à Kartoua Djorock	<ul style="list-style-type: none"> <li>• Avis d'appel à manifestation d'intérêt</li> <li>• DAO</li> <li>• PV d'attribution du marché par CPM</li> <li>• Contrat d'exécution des travaux et cahier de charges du prestataire</li> <li>• 01 forage construit + PV de réception de l'ouvrage</li> </ul>		

SECTEUR	MICROPROJETS	INDICATEURS DE SUIVI ET D'EVALUATION	NIVEAU D'AVANCEMENT PHYSIQUE	NIVEAU D'EXECUTION BUDGETAIRE
Eau	Construction d'un forage équipé de PMH à Bidiwer	<ul style="list-style-type: none"> <li>• Avis d'appel à manifestation d'intérêt</li> <li>• DAO</li> <li>• PV d'attribution du marché par CPM</li> <li>• Contrat d'exécution des travaux et cahier de charges du prestataire</li> </ul> 01 forage construit + PV de réception de l'ouvrage		
Travaux Publics	Aménagement de la piste de désenclavement de Guémé-Waidoua-Gabaraye	<ul style="list-style-type: none"> <li>• Avis d'appel à manifestation d'intérêt</li> <li>• DAO</li> <li>• PV d'attribution du marché par CPM</li> <li>• Contrat d'exécution des travaux et cahier de charges du prestataire</li> </ul> PV réception de l'ouvrage		
Travaux Publics	Entretien de la route de Meringue I – Gabaraye-Widi	<ul style="list-style-type: none"> <li>• Avis d'appel à manifestation d'intérêt</li> <li>• DAO</li> <li>• PV d'attribution du marché par CPM</li> <li>• Contrat d'exécution des travaux et cahier de charges du prestataire</li> </ul> PV réception de l'ouvrage		
Agriculture	Acquisition d'une décortiqueuse à Waka	<ul style="list-style-type: none"> <li>• Avis d'appel à manifestation d'intérêt</li> <li>• PV d'attribution du marché par CPM</li> </ul> PV réception de l'ouvrage		
Agriculture	Construction d'un hangar au marché de Widigüé	<ul style="list-style-type: none"> <li>• Avis d'appel à manifestation d'intérêt</li> <li>• DAO</li> <li>• PV d'attribution du marché par CPM</li> <li>• Contrat d'exécution des travaux et cahier de charges du prestataire</li> </ul> 01 hangar du marché construit PV réception de l'ouvrage		
Agriculture	Construction d'un hangar au marché de Dabaye	<ul style="list-style-type: none"> <li>• Avis d'appel à manifestation d'intérêt</li> <li>• DAO</li> <li>• PV d'attribution du marché par CPM</li> <li>• Contrat d'exécution des travaux et cahier de charges du prestataire</li> </ul> 01 hangar du marché construit PV réception de l'ouvrage		

## 6.3 Dispositifs, outils et fréquences du reporting

Dès l'adoption du PCD de la Commune, le dispositif de suivi se met en évidence. Le Maire, assisté du Comité de suivi procède à la programmation annuelle des activités prévues et inscrites dans le budget. Cette programmation indique pour chaque activité, le coût, le responsable, le délai de réalisation (la date du début et la date de fin), les indicateurs. Une fois achevée, cette programmation est partagée avec l'ensemble des personnes concernées et publiée pour information au grand public. De cette programmation annuelle, se déclinent des programmations semestrielle, trimestrielle et mensuelle.

Les outils généralement utilisés sont :

- ❖ PCD/PIA ;
- ❖ Rapports périodiques des agents communaux ;
- ❖ Fiches de collecte des données ;
- ❖ Fiche de suivi du processus de planification ;
- ❖ Rapports des visites de terrain ;



- ❖ Comptes rendus des réunions ;
- ❖ Rapports divers (prestataires et consultants)

Pour ce qui est de la fréquence du reporting, le Comité de suivi-évaluation du PCD aura la responsabilité de préparer et soumettre à l'Exécutif communal, les différents rapports nécessaires pour le suivi et l'évaluation du PCD. Il s'agit : des rapports de démarrage des projets du plan d'investissement annuel trois mois après le lancement des activités, des rapports semestriels, rapports annuels, rapports de revue à mi-parcours et enfin des rapports d'achèvement.

Tableau 60: Dispositif, outils et fréquence de reporting

ACTEURS	OUTILS	FREQUENCE DE REPORTING
Les membres du Comité Communal de Suivi/Evaluation (CCSE)	<ul style="list-style-type: none"><li>- Réunion d'évaluation</li><li>- Descente de terrain</li><li>- Production des rapports mensuels (agents de développement communaux et PV)</li><li>- Rapport trimestriel pour le CCSE</li></ul>	La fréquence de suivi sera trimestrielle. Mais les Cadres Communaux recrutés grâce au partenariat du PNDP feront des descentes mensuelles afin de faciliter les activités du CCSE

Il est néanmoins important que le Maire prenne des dispositions pour que le Comité de suivi du PCD reçoive une formation adéquate. Ceci dans l'optique de renforcer leurs capacités sur le dispositif de suivi /évaluation (portant sur la maîtrise du tableau du suivi-évaluation des activités du PIA, et/ou du tableau du bien-être), la maîtrise des états et rapports attendus (avec schématisation des rapports), le mécanisme de préparation du PIA et révision du PCD, le plan de communication etc.

### 6.4. Mécanisme de préparation du PIA et de révision du PCD

A chaque début d'année, l'équipe communale et le Comité de suivi, en collaboration avec les Sectoriels représentés dans la Commune, prépare le Plan d'Investissement Annuel (PIA). Le nouveau plan se fait après évaluation du précédent, afin de prendre en compte les écarts éventuels et/ou de capitaliser les acquis dans les prochaines orientations.

Un atelier regroupant plusieurs parties prenantes notamment : l'Exécutif Communal, le Comité de suivi-évaluation, le Conseil Municipal, les Sectoriels, les Chefs de villages, les Présidents des Comités de Concertation devra nécessairement se tenir en fin d'année dans le but d'identifier les projets prioritaires du prochain PIA.

L'évaluation du PCD se fera sur la base du taux de réalisation et par rapport aux résultats attendus identifiés dans les cadres logiques. Le PCD devra être révisé tous les 03 ans ; il sera ici question d'actualiser les données de la Commune, mais aussi d'élaborer un nouveau plan d'actions triennal.

**SECTION 7 :**  
**PLAN DE COMMUNICATION**

## 7. Stratégie et esquisse de plan de communication

La communication est l'action de communiquer, d'établir une relation avec autrui. Elle peut aussi désigner l'ensemble des moyens et techniques permettant la diffusion d'un message auprès d'une audience plus ou moins vaste et hétérogène ou l'action pour quelqu'un ou une organisation d'informer et de promouvoir son activité auprès d'autrui, d'entretenir son image, par tout procédé médiatique. La communication implique un échange entre un émetteur et un récepteur. Le PCD en tant que document stratégique a une vision qui doit être partagée afin de créer une adhésion de toutes les parties prenantes. Ce paragraphe revient sur les stratégies et les activités de communication pour une conjugaison des efforts de tous les acteurs à la mise en œuvre du présent PCD.

### 7. 1. Stratégie et esquisse de plan de communication

La stratégie de communication est l'art de diriger et de coordonner les actions nécessaires pour atteindre les objectifs de communication. Elle consiste à :

- Déterminer les cibles vers lesquelles va s'adresser la communication ;
- Définir les objectifs de la communication ;
- Définir le message qui va leur être transmis ;
- Définir les objectifs de communication ;
- Choisir les supports et canaux de communication ;
- Réaliser un plan de communication ;
- Etablir un budget de communication.

Pour vulgariser les grands axes du présent PCD, un plan de communication a été élaboré. Celui-ci ressort la stratégie qui sera mise en œuvre par les acteurs de la municipalité pour améliorer l'image de la commune et partager sa vision avec toutes les parties prenantes. Ce plan est détaillé dans le tableau suivant.

## Plan Communal de Développement de Gueme

**Tableau 61 : Esquisse de plan de communication**

OBJECTIFS	CANAL	CIBLES	ACTIVITES	RESULTATS	COUTS (F CFA)
Mettre en valeur le PCD auprès de toutes les parties prenantes du processus de développement de la Commune	<ul style="list-style-type: none"> <li>Annonce public</li> <li>Invitations via les autorités traditionnelles</li> <li>Atelier de sensibilisation et d'imprégnation</li> </ul>	Populations de la Commune de Guémé	<ul style="list-style-type: none"> <li>tournées explicatives du PCD dans tous les villages de la Commune</li> <li>Confection des affiches, prospectus, banderoles</li> <li>Campagne d'explication du PCD dans les Eglises des villages de la Commune</li> </ul>	Les populations ont pris connaissance du PCD	<ul style="list-style-type: none"> <li>Descente sur le terrain exécutif et conseillers: 500 000 x 3 jours = 1 500 000</li> <li>Banderole : 20 000 x 5 = 100 000</li> <li>Affiches et prospectus : 5 000 x 100 = 500 000</li> <li>Organisation de l'atelier 1 000 000</li> <li><b>Total dépenses = 2 650 000</b></li> </ul>
Diffuser le PCD auprès des partenaires au développement établis au Cameroun	<ul style="list-style-type: none"> <li>Internet</li> <li>Invitation</li> <li>Colloques</li> <li>Communiqué radio/télé</li> <li>Prospectus</li> </ul>	<ul style="list-style-type: none"> <li>Elites et mécènes</li> <li>Départements ministériels</li> <li>ONG nationaux et, internationaux</li> <li>Programmes et projets de développement</li> </ul>	<ul style="list-style-type: none"> <li>Elaboration de la liste des différents partenaires</li> <li>Confection des plaquettes de présentation du PCD (400 exemplaires)</li> <li>Organisation d'une conférence de partenaires au développement</li> <li>Confection des affiches, banderoles</li> <li>Intervention dans les médias</li> </ul>	Les partenaires au développement sont captivés par les potentialités de la Commune	<ul style="list-style-type: none"> <li>réalisation, production et ventilation des invitations 1 000 x 300 invités = 300 000</li> <li>Banderole (04) = 200 000</li> <li>Communication radio = 500 000</li> <li>Confection plaquettes du PCD(400) = 1 000 000</li> <li>Transport divers : 500 000</li> <li><b>Total dépenses = 2 500 000</b></li> </ul>
Promouvoir le PCD sur le Plan international	<ul style="list-style-type: none"> <li>Journal mural et/ou communal</li> <li>Médias nationaux et/ou internationaux</li> <li>Site internet</li> </ul>	<ul style="list-style-type: none"> <li>Diaspora</li> <li>Organismes internationaux</li> </ul>	<ul style="list-style-type: none"> <li>Créer le site web de la Commune</li> <li>Insérer les points forts du PCD dans le site</li> <li>Enrôler un expert en communication et un webmestre chargé de la mise à jour du site web de la Commune</li> </ul>	Le site web est créé et fonctionnel. Les agents de la Commune sont formés	<ul style="list-style-type: none"> <li>Création site Web : 500 000</li> <li>Insertion des projets du PCD = 1 000 000</li> <li>Confection du journal mural et/ou communal = 1 500 000</li> <li>Formation personnel communal pour administration site WEB = 2 000 000</li> <li><b>Total dépenses = 5 000 000</b></li> </ul>
<b>Total des coûts : 10 150 000</b>					

## CONCLUSION

Conformément aux instructions du PNDP, l'élaboration du Plan Communal de Développement de la Commune de Gueméa été un processus participatif du début jusqu'à la fin. Ce processus a donné lieu de réaliser plusieurs activités dont les principales sont : les préparations, la réalisation des diagnostics participatifs, la consolidation des données des différents diagnostics, l'organisation d'un atelier de planification, de mobilisation des ressources et de programmation et la mise en place du dispositif de suivi-évaluation.

Pour y parvenir, les données ont tour à tour été collectées et analysées, avec la collaboration et l'implication de tous les acteurs et parties prenantes au processus (les élus, les sectoriels, les populations bénéficiaires, les autorités traditionnelles et religieuses, les opérateurs économiques, les partenaires au développement...).

L'exploitation des données collectées montre que la Commune fait face à d'importants défis, quelle devra surmonter pour impulser un développement efficient et améliorer durablement les conditions de vie de ses populations. L'essentiel des besoins tourne autour des infrastructures sociales de base, à savoir hydrauliques, d'éducation, de santé, d'électrification, mais aussi des infrastructures agricoles, routières et d'assainissement. Afin d'être à la hauteur des attentes et relever le défi, la stratégie repose sur la mise en œuvre des microprojets prioritaires et du plan stratégique de renforcement de l'institution communale, issus des différents diagnostics. Il s'agit précisément de huit microprojets prioritaires pour chacun des vingt villages de la Commune (05 projets sociaux et 03 projets économiques) et une vingtaine de projets pour l'espace urbain. D'ailleurs, sur la base d'une priorisation stricte, les différents projets identifiés ont permis d'élaborer un Cadre de Dépenses à Moyen Terme (CDMT) étalé sur trois ans, ainsi qu'un Plan d'Investissement Annuel (PIA) valide pour un an. Ces documents seront progressivement évalués et actualisés à mesure que la mise en œuvre des projets se fera concomitamment avec de la mobilisation des ressources.

Enfin, dans le souci de vulgariser ce document stratégique, un plan de communication a été élaboré, pour servir de d'instrument marketing indispensable pour la recherche des moyens et des partenariats à l'échelle nationale et même internationale.

## **BIBLIOGRAPHIE**

### Bibliographie

1. Budgets prévisionnels 2013, 2014 et 2015
2. Comptes administratifs 2013, 2014 et 2015
3. Etat du personnel 2017
4. Liste du patrimoine communal
5. Composition du Conseil municipal
6. Documents d'archives de la Commune
7. Documents CTFC et CWR
8. Journal des projets 2018
9. Guide méthodologique pour l'élaboration des Plans de Développement Locaux, 2006
10. Manuel du praticien des appuis au processus d'élaboration des PDL et PDC (PNDP)
11. Loi d'orientation à la décentralisation : loi N°2004/017 du 22 juillet 2004
12. Document de stratégie pour la croissance et l'emploi (DSCE), 2009
13. Cameroun Vision 2035, juin 2009



# ANNEXES

ANNEXES

Annexe 1 : Arrêté municipal de mise en place du COPIL

## Annexe 2: Arrêté municipal constatant la composition du Comité de Suivi

**Annexe 3: Délibération Municipale du PCD**